

Číslo: OESM-1941/2019-379

**NÁVRH
ZÁVEREČNÉHO ÚČTU
ZA ROK 2018**

PREDKLADÁ:

Ing. Mária Frindrichová
predsedníčka
Úradu geodézie, kartografie a katastra
Slovenskej republiky



OBSAH:

1. Správa k návrhu záverečného účtu
2. Tabuľková časť
3. Prílohy

Bratislava, apríl 2019



ÚRAD GEODÉZIE, KARTOGRAFIE A KATASTRA SLOVENSKEJ REPUBLIKY

Chlumeckého 2, P.O.BOX 57, 820 12 Bratislava 212

Číslo: OESM-1941/2019-379

SPRÁVA

k návrhu záverečného účtu Úradu geodézie, kartografie a katastra Slovenskej republiky za rok 2018

1. Správa o hospodárení kapitoly

1.1. Súhrnná charakteristika kapitoly a jej hospodárenia v roku 2018

Úrad geodézie, kartografie a katastra Slovenskej republiky (ďalej len „ÚGKK SR“, alebo „úrad“) ako ústredný orgán štátnej správy pre geodéziu, kartografiu a kataster nehnuteľností vykonáva svoju činnosť v súlade so zákonom č. 575/2001 Z. z. o organizácii činností vlády a organizácií ústrednej štátnej správy. V súlade so zákonom č. 180/2013 Z. z. riadi okresné úrady, katastrálne odbory v sídle okresov (ďalej „OÚ KO“), ďalej riadi rozpočtovú organizáciu s celoslovenskou pôsobnosťou - Geodetický a kartografický ústav Bratislava (ďalej len „GKÚ“) a príspevkovú organizáciu – Výskumný ústav geodézie a kartografie v Bratislave (ďalej len „VÚGK“).

1.1.1. Charakteristika činnosti kapitoly

Podstatná časť činnosti rezortu je nevýrobného charakteru a slúži predovšetkým pre potreby orgánov štátnej správy, podnikateľskej sféry, obyvateľstva, vedy a výskumu. Nosnými činnosťami v roku 2018 boli najmä:

- spravovanie a aktualizácia katastrálneho operátu,
- kontrola, preberanie a zápis „Registrov obnovenej evidencie pozemkov“ (ďalej len „ROEP“), zápis JPÚ a PPÚ,
- skvalitňovanie tvorby a aktualizácie vektorových máp a preberania číselných výsledkov do nečíselných máp,
- stotožňovanie papierových listov vlastníctva s databázou,
- rozšírenie a aktualizácia rezortných aplikácií a softvérov, slúžiacich hlavne na vykonávanie a preberanie výsledkov geodetických činností do katastra nehnuteľností,
- poskytovanie výpisov z listov vlastníctva prostredníctvom IOM Slovenskej pošty,
- analýza osobitnej evidencie katastrálneho operátu - registra "líniových stavieb",

- prepojenie služieb katastra a Centrálnej ohlasovne trvalého pobytu,
- spravovanie portálov ESKN15, a "CICA" (Cadastral Information Correctly Applied) na poskytovanie údajov z katastra nehnuteľností,
- poskytovanie výpisov z listov vlastníctva a kópií z katastrálnej mapy pre Centrálnu správu referenčných údajov (CSRÚ)
- spravovanie Geoportálu a Mapového klienta ZBGIS®
- údržba, modernizácia a rozvoj geodetických základov – poskytovanie referenčných údajov v záväzných geodetických systémoch,
- aktualizácia základnej bázy údajov pre geografické informačné systémy,
- digitálna kartografia a Edičný plán ÚGKK SR,
- spravovanie informačného systému geodézie, kartografie a katastra,
- projekt v rámci „Operačného programu Informatizácia spoločnosti“ (OPIS), a to ESKN,
- zabezpečenie udržateľnosti ukončeného OPIS projektu ZBGIS a ďalší rozvoj jeho výsledkov,
- tvorba a publikovanie ortofotomozaiky,
- zabezpečenie leteckého laserového skenovania SR a digitálneho modelu reliéfu,
- štandardizácia geografických názvov nesídelných objektov,
- medzinárodná spolupráca,
- správa Ústredného archívu geodézie a kartografie,
- výskumné úlohy.

Hodnotenie plnenia jednotlivých úloh vychádza zo „Správ o plnení úloh na úseku geodézie a kartografie za rok 2018“, spracovaných organizáciami rezortu a zo štatistických zisťovaní úradu. Katastrálna inšpekcia ÚGKK SR vykonáva štátny dozor nad úrovňou spravovania aktualizácie a obnovy katastra, ako aj nad úrovňou zabezpečovania úloh súvisiacich s katastrom a tiež dohľad nad dodržiavaním právnych predpisov, technických noriem a technických predpisov pri kontrole fyzických a právnických osôb vykonávajúcich geodetické a kartografické činnosti, ktoré sa preberajú do štátnej dokumentácie. Katastrálna inšpekcia dohliada aj nad dodržiavaním zákona o geodézii a kartografii.

Okresné úrady, katastrálne odbory

Osobitne sledované úlohy okresných úradov, katastrálnych odborov v roku 2018 boli úlohy vyplývajúce zo zákona o katastri nehnuteľností a vykonávacej vyhlášky č. 461/2009 Z. z. v znení neskorších predpisov:

- zápis verejných listín a iných listín záznamom do katastra nehnuteľností,
- konanie o povolení vkladu a zápis vkladových listín do katastra nehnuteľností,
- identifikácie parciel pre fyzické a právnické osoby a pre súdnych komisárov,
- oprava chýb v operáte katastra nehnuteľností,
- úradné overovanie geometrických plánov,
- poskytovanie informácií z katastra nehnuteľností,
- činnosti v katastrálnom konaní.

V roku 2018 sa vykonal zápis 427 872 verejných listín a iných listín záznamom a bolo skončených 346 067 vkladových konaní o návrhu na vklad do katastra nehnuteľností. V sledovanom období bolo úradne overených 72 295 geometrických plánov.

Katastrálne odbory okresných úradov vykonávali preberanie, schvaľovanie a zapisovanie schválených ROEP do katastra nehnuteľností. V roku 2018 ukončili ROEP v 5

katastrálnych územiach, do 31.12.2018 boli z celkového počtu 2 324 ROEP ukončené registre v 2 319 katastrálnych územiach a v štádiu rozpracovanosti je posledných 5 registrov. Na úseku preberania a zápisov projektov pozemkových úprav zapísali OÚ KO do katastra v roku 2018 celkovo 28 projektov pozemkových úprav, z toho 20 jednoduchých projektov pozemkových úprav v 17 katastrálnych územiach. Spolu bolo k 31.12.2018 do katastra nehnuteľností zapísaných 525 projektov pozemkových úprav, z toho 111 jednoduchých pozemkových úprav. 154 projektov pozemkových úprav je rozpracovaných, z toho 119 jednoduchých pozemkových úprav.

Rezort geodézie, kartografie a katastra od roku 2015 má súvislé pokrytie celého Slovenska VKM vo všetkých 3 542 katastrálnych územiach. Pokrytie celého územia Slovenska vektorovými katastrálnymi mapami výrazne zvýšilo komfort v poskytovaní elektronických služieb katastra. V sledovanom období pri aktualizácii VKM bolo premietnutých 68 797 geometrických plánov (GP). Dopyt verejnosti hlavne po údajoch z katastra nehnuteľností, vyústil 30.6.2017 do spustenia testovacej prevádzky novej webovej aplikácie *Mapový klient ZBGIS®*, ktorá vznikla v rámci rozvoja výsledkov projektu OPIS ESKN – ZBGIS vnútro rezortnou integráciou systémov *ZBGIS®* a ESKN (Elektronické služby katastra nehnuteľností). Mapový klient *ZBGIS®* je integrovaný aj na register adres a LPIS (Land Parcel Identification System).

V Slovenskej republike je 3 532 katastrálnych území, pre ktoré sú spracovávané vektorové mapy určeného operátu (VMUO). V sledovanom období bolo vyhlásených 13 VMUO a ku koncu sledovaného obdobia spolu je vyhlásených 3 515 VMUO, čo predstavuje pokrytie 99,51 % katastrálnych území, v ktorých majú byť vyhlásené VMUO.

Na základe Kontraktu medzi ÚGKK SR a GKÚ v 10 katastrálnych územiach bola vykonávaná obnova katastrálneho operátu novým mapovaním a po ukončení budú vyhlásené nové operáty katastra nehnuteľností. V roku 2018 už bola vyhlásená platnosť nových - obnovených operátov katastra nehnuteľnosti v 2 katastrálnych územiach, ktoré nahrádzajú doterajšie operáty. V súlade s „Hlavnými smermi rozvoja na úseku geodézie, kartografie a katastra na roky 2016-2020“ boli vytvorené podmienky na rozšírenie spracovania OKO NM na externé subjekty. Komerčnej sfére geodetov a kartografov v roku 2018 bola zadaná OKO NM v dvoch katastrálnych územiach, v ktorých bola vykonaná a akceptovaná 1. etapa obnovy.

Od r. 2014 sa ustanovil postup pri stotožňovaní originálov listov vlastníctva s listami vlastníctva zostavenými z databázy Informačného systému katastra nehnuteľností. Cieľom je vytvoriť podmienky pre elektronické poskytovanie výpisov z LV použiteľných na právne úkony pre iné informačné systémy a pre jednotlivých používateľov údajov o právach k nehnuteľnostiam. Z celkového počtu cca 4,4 mil. LV sa týždenne popri bežnej agende darí stotožniť cca 7 500 LV, a to aj bez investovania ďalších prostriedkov a ľudských kapacít. V roku 2018 bolo stotožnených 553 973 LV, pričom v 803 katastrálnych územiach bol ukončený proces stotožňovania v plnom rozsahu. Celkom je stotožnených cca 60,4 % LV z celkového počtu založených LV v rámci SR, čo predstavuje 2 681 059 LV.

Geodetický a kartografický ústav

GKÚ vykonával v roku 2018 v súlade s Hlavnými smermi rozvoja na úseku geodézie, kartografie a katastra na roky 2016 - 2020 práce v základnom polohovom, výškovom a tiažovom bodovom poli, ktorých cieľom je garantovať, spresňovať a verejnosti poskytovať prostredníctvom aktívnych a pasívnych geodetických základov (GZ) referenčné údaje

v záväzných geodetických systémoch. V priebehu roka boli vykonané rekognoskačné práce na 486 bodoch, údržba bola vykonaná na 355 bodoch GZ. Určenie ETRS89 súradníc s využitím služby **SKPOS**[®] bolo vykonané na vybraných 131 bodoch GZ. V rámci komplexného riešenia výškových geodetických základov bolo vykonané určenie polohy bodov štátnej nivelačnej siete pomocou vrstiev VKM a **ZBGIS**[®] v počte 2 934 bodov štátnej gravimetrickej siete a 902 bodov z odbočných ťahov týkajúcich sa pripojenia **SKPOS**[®] a SGRN.

Prioritne bola plne zabezpečovaná činnosť aktívnych geodetických základov - Slovenskej priestorovej observačnej služby – **SKPOS**[®]. So zreteľom na význam kvalitného získavania referenčných priestorových údajov prostredníctvom **SKPOS**[®] bola používateľom permanentne dostupná služba Monitoring kvality poskytovania služieb **SKPOS**[®]. K 31.12.2018 bolo zaregistrovaných 1 591 prístupov na **SKPOS**[®], pričom sa ukazuje zvýšený záujem aj negeodetických používateľov (pôdohospodárstvo, lesníctvo, stavebníctvo a pod.).

Na základe vykonávacej dohody o súčinnosti pri prácach na štátnej hranici uzavretej podľa medzirezortnej zmluvy o vzájomnej spolupráci s Ministerstvom vnútra Slovenskej republiky vykonával GKÚ práce na štátnych hraniciach. V roku 2018 sa vykonávali terénne práce na úseku slovensko-poľskej štátnej hranice, a to celkovo na 555 hraničných znakoch. Na slovensko-maďarskej štátnej hranici sa terénne práce vykonali na 276 hraničných znakoch. Na slovensko-ukrajinskej štátnej hranici 411 hraničných znakov. Na slovensko-rakúskej štátnej hranici na 2 hraničných znakoch a na slovensko-českej štátnej hranici na 1 hraničnom znaku. Bolo uskutočnených niekoľko pracovných stretnutí technických expertov stálych hraničných komisií. Jedno z najvýznamnejších stretnutí bolo zasadnutie Stálej slovensko-rakúskej hraničnej komisie, ktoré bolo zamerané na informovanie stavu akceptácie Novej zmluvy o štátnej hranici oboma stranami a o spolupráci na hraničných vodách.

V rámci udržateľnosti projektu OPIS - **ZBGIS**[®] bola zabezpečovaná nielen podpora výsledkov projektu **ZBGIS**[®], ale aj ďalší rozvoj **ZBGIS**[®]. V priebehu roka 2018 GKÚ vykonal fotogrametrickú aktualizáciu priestorových údajov a ich následnú topologickú a obsahovú kontrolu v rozsahu 4 014 km².

V rámci tvorby ortofotomozaiky v roku 2018 GKÚ v spolupráci s Národným lesníckym centrom (NLC) ukončil spracovanie ortofotomozaiky zo západného Slovenska a zabezpečil letecké meračské snímkovanie z územia stredného Slovenska v rozsahu 17 012 km². Ortofotomozaika zo západného Slovenska je k dispozícii bezodplatne všetkým odberateľom od apríla 2018. GKÚ a NLC začali so spracovaním ortofotomozaiky zo stredného Slovenska v rozsahu 11 332 km² GKÚ a 5 680 km² NLC.

V priebehu roka 2018 boli v projekte leteckého laserového skenovania a tvorby digitálneho modelu reliéfu (DMR) vykonané ďalšie 3 opätovné otvárania súťaže. Ku koncu roka 2018 bolo naskenovaných 14 lokalít v rozsahu 17 083 km² a z toho 11 lokalít bolo prevzatých od zhotoviteľov po 1. etape dodávky.

Miestne prešetrovanie vybraných tried objektov z celoplošnej aktualizácie vykonal v rozsahu 338 km² s úrovňou obtiažnosti 3. Po aktualizácii údajov a kartografie GKÚ zabezpečil vypublikovanie zobrazovacích a ukladacích služieb a tiež aktualizoval a publikoval služby pre potreby INSPIRE. Údaje **ZBGIS**[®] sú poskytované prostredníctvom webových služieb na Geoportáli ÚGKK SR ako mapové podklady v rôznych kartografických mierkach. V roku 2018 bolo nahradené analógové štátne mapové dielo z 20. storočia novým digitálnym štátnym mapovým dielom, vytvoreným na podklade údajov **ZBGIS**[®] v mierkach 1:5000,

1:10000, 1:25000, 1:50000. Tieto základné mapy sú voľne dostupné na stiahnutie na Mapovom klientovi ZBGIS®. V rámci úlohy štandardizácie geografického názvoslovía sa pokračovalo v zosúladovaní názvov z katastrálnych máp a z lesníckych máp s databázou štandardizovaných názvov geografických objektov, čo umožní podstatne skvalitniť vyhľadávanie podľa názvu na mapových portáloch.

V rámci projektu OPIS GKÚ poskytoval technickú podporu infraštruktúre ZBGIS® a portálu „ESKN“.

Činnosť Ústredného archívu geodézie a kartografie spočívala v ochrane archívneho fondu, v sprístupňovaní archíválií, v prijímaní nových výtlačkov kartografických diel. V priebehu roka 218 boli poskytnuté informácie z archívnej dokumentácie 273 zákaznikom, zaevidovaných bolo 453 dodaných povinných výtlačkov kartografických diel. Pre záujemcov boli vyhotovené kópie archíválií a na ďalšie spracovanie (skenovanie) bolo zapožičaných 8645 ML. Spracovávali a kompletizovali sa rastrové súbory archívnych máp. Súčasne bola dopĺňaná i metaúdajová databáza pre ŠMO5 a pre písomné operáty k pôvodným katastrálnym mapám.

GKÚ v roku 2018 v oblasti GIS spolupracoval na viacerých medzinárodných projektoch. V rámci rozvoja ZBGIS® GKÚ riešil implementáciu platných nariadení EÚ na implementáciu INSPIRE a aplikovanie zmien v implementácii. Pokračovalo sa s harmonizáciou ZBGIS® s Českou republikou.

GKÚ ako rozpočtová organizácia vyčleňuje časť svojich kapacít na také činnosti, z ktorých plynú príjmy do štátneho rozpočtu. Ide predovšetkým o poskytovanie informácií zo štátnej dokumentácie, službu SKPOS®, predaj výtlačkov mapových diel, skenovanie katastrálnych máp alebo vyhotovenie ich kópií a údajov z katastra nehnuteľností pre potreby rezortných a ostatných štátnych organizácií a subjektov oslobodených od poplatkov v zmysle platnej legislatívy.

GKÚ mal príjmy z vlastnej činnosti vo výške 137 131 € a bezplatne poskytoval údaje a dáta v hodnote cca 69 221 805 €.

Pri nakladaní s verejnými prostriedkami sa v plnej miere brali do úvahy schválené priority rezortu s dôrazom na efektívnosť a optimalizáciu finančnej náročnosti.

Výskumný ústav geodézie a kartografie

Predmetom činnosti VÚGK bolo poskytovanie služieb, ktoré vychádzali z potreby tvorby podkladov pre plnenie úloh ÚGKK SR ako ústredného orgánu štátnej správy na úseku geodézie, kartografie a katastra vyplývajúcich z platnej legislatívy, medzinárodných dohôd, uznesení NR SR, uznesení vlády SR a porád vedenia ÚGKK SR, ako i úloh a činností vyplývajúcich VÚGK z dlhodobého poverenia v zmysle zriaďovacej listiny, Štatútu a iných organizačno-právnych dokumentov.

VÚGK vyvíjal svoju činnosť v oblastiach:

- kataster nehnuteľností,
- digitálna kartografia a ZBGIS®, INSPIRE,
- letecké laserové skenovanie a digitálny model reliéfu,
- riešenie vybraných úloh pre projekt ESKN,
- budovanie technologickej infraštruktúry rezortu ÚGKK SR,

- návrh projektu geodetickej dĺžkovej základnice,
- školiaca a vzdelávacia činnosť,
- obchodný modul.

Činnosť je zameraná predovšetkým na potreby rezortu ÚGKK SR a rezortných organizácií, budovanie informačných systémov v oblasti geodézie, kartografie a katastra nehnuteľností. V roku 2018 na plnenie cieľov bolo realizovaných 11 výskumných úloh.

1.1.1.1. Medzinárodná spolupráca

Orientácia medzinárodnej spolupráce rezortu geodézie, kartografie a katastra je ovplyvnená predovšetkým členstvom v Európskej únii (ďalej len „EÚ“) a orientáciou zahraničnej politiky Slovenskej republiky.

1.1.1.2. Stretnutia predsedníčky úradu so zahraničnými partnermi

V roku 2018 ÚGKK SR pokračoval v medzinárodnej spolupráci a dôraz sa kládol na bilaterálne rokovania so susednými štátmi.

V termíne od 28.2.-1.3.2018 sa predsedníčka ÚGKK SR zúčastnila 12. medzinárodnej konferencie o katastri nehnuteľností a 53. geodetických informačných dní v Brne, Česká republika. Cieľom pracovného stretnutia zástupcov právnych odborov ČÚZK a ÚGKK SR bola vzájomná výmena skúsenosti v rámci vedenia katastra nehnuteľností v ČR a v SR. Zástupcovia predstavili model evidencie katastra nehnuteľností v ČR a v SR v rámci prezentácií a následne bola vedená diskusia týkajúca sa aktuálnych právnych problémov.

V dňoch 23.-25.5.2018 sa v Chorvátsku konalo každoročné, už 35. stretnutie spoločenstva predstaviteľov geodeticko-kartograficko-katastrálnych služieb regiónu strednej Európy. Jednalo sa o odborné rokovanie geodetických a katastrálnych úradov krajín bývalej Rakúsko-Uhorskej monarchie: Rakúska, Slovenska, Českej republiky, Maďarska, Chorvátska, Slovinska, Južného Tirolska a Trentina. Hlavnou témou bola Evolúcia v katastri a digitálny svet.

V dňoch 7.-10.10.2018 sa v Prahe konalo valné zhromaždenie EuroGeographics. Stretnutia sa zúčastnili vedúci predstavitelia 51 národných mapovacích a katastrálnych autorít z 42 európskych krajín. Na valnom zhromaždení sa diskutovalo hlavne o dôveryhodnosti dát. V súčasnej ére veľkých dát a internetu vecí sú ľahko dostupné rôzne priestorové údaje (napr. google maps, Open street map a i.), ale používateľ potrebuje vedieť, ktoré dáta sú spoľahlivé, kto ich garantuje a či sú vhodné na účel, na ktorý ich potrebuje. Práve dôveryhodnosť, presnosť a aktuálnosť údajov sú vlastnosti, ktoré odlišujú údaje národných autorít od údajov z voľne dostupných internetových zdrojov.

V termíne 29.-30.11.2018 sa stretla predsedníčka ÚGKK SR s predsedom ČÚZK v Českej republike. Pracovné stretnutie sa začalo na VÚGTK - geodetickom observatóriu v Pecnom, kde sa nachádza špecializované experimentálne pracovisko geodetického výskumu v ČR, ktoré je vybavené zariadením pre astronomické, gravimetrické a GPS pozorovania. Zástupcom slovenskej delegácie boli pracovníkmi zariadenia prezentované základné údaje o histórii a činnosti experimentálneho pracoviska. Následne sa pracovné stretnutie presunulo do Prahy na ČÚZK, kde sa uskutočnilo stretnutie najvyšších predstaviteľov oboch rezortov, ktoré otvoril predseda ČÚZK Ing. Karel Večeře. Kľúčové prezentácie sa týkali postupu implementácie nariadenia GDPR, problematiky informačných systémov v rezorte ČÚZK a informácií súvisiacich s postupom digitalizácie českého katastra. V súvislosti s týmito prezentáciami došlo následne k diskusii a výmene skúseností za obe strany.

1.1.1.3. Zahraničné pracovné cesty zamestnancov ÚGKK SR

Na zabezpečenie úloh medzinárodnej spolupráce, ako aj úloh vyplývajúcich z členstva v EÚ a profesijných združeníach sa zamestnanci rezortu ÚGKK SR v roku 2018 zúčastnili zahraničných pracovných ciest (ďalej len „ZPC“) podľa schváleného Rámcového plánu ZPC rezortu ÚGKK SR na rok 2018 a podľa štvrtročných Operatívnych plánov ZPC rezortu ÚGKK SR. Pri výbere podujatí sa prihliadalo na efektívnosť a hospodárne vynakladanie rozpočtových prostriedkov v rámci rozpočtu kapitoly ÚGKK SR na rok 2018. Väčšina ciest sa uskutočnila do Českej republiky, potom nasledovalo Poľsko a Nemecko. Ďalším kritériom na realizovanie ZPC bolo využitie získaných poznatkov pre rozvoj geodézie, geoinformatiky, INSPIRE a katastra nehnuteľností. Do plánov ZPC sa zaradovali akcie vyplývajúce z členstva v jednotlivých medzinárodných organizáciách, z povinností vyplývajúcich z implementácie smernice INSPIRE, z koncepčných zámerov rezortu ÚGKK SR a dôraz bol kladený na aktívnu účasť vyslaných zamestnancov.

Poznatky získané zo ZPC boli implementované v rámci rezortu prostredníctvom príslušných odborov ÚGKK SR a organizácií rezortu ÚGKK SR. Správy zo ZPC boli predkladané sekretariátu predsedníčky úradu a zverejňované v rámci intranetu. Poznatky zo ZPC účastníci využili vo svojej činnosti.

Úlohy medzinárodnej spolupráce považujeme za mimoriadne dôležité. Úlohy medzinárodného charakteru z oblasti prepájania geodetických základov Slovenska so susednými štátmi, harmonizácie údajov geografických databáz na štátnych hraniciach, tvorby európskych topografických databáz a metaúdajov, geodetické práce na štátnych hraniciach, úlohy vyplývajúce z projektov EuroGeographics a poznatkov na úseku katastra nehnuteľností potvrdzujú nenahraditeľnú úlohu výmeny odborných skúseností geodetických, kartografických a katastrálnych autorít z krajín na rôznych stupňoch ekonomického vývoja.

1.1.1.4. Európska únia

Európska únia má za cieľ vybudovať európsku infraštruktúru pre priestorové informácie v zmysle Smernice 2007/2/ES (INSPIRE). Implementácia INSPIRE sa výrazne dotýka aj rezortu ÚGKK SR, pretože tento rezort má zákonnú povinnosť spravovať lokalizačné systémy, kataster nehnuteľností, referenčné údaje pre geografické informačné systémy, t. j. všetky témy, ktoré tvoria jadro priestorových informácií pre INSPIRE. Transpozícia smernice bola premietnutá do nášho legislatívneho poriadku. V súlade so Smernicou a prijatým zákonom o národnej infraštruktúre priestorových informácií rezort ÚGKK SR ich implementuje v praxi, pričom sa ďalej riadi Nariadeniami, ktorými sa vykonáva táto smernica.

Od roku 2008 sa ÚGKK SR aktívne podieľa na aktivitách Stáleho výboru pre kataster v EÚ (Permanent Committee on Cadastre - PCC), asociácie katastrálnych inštitúcií členských štátov EÚ. Jej cieľom je vytvárať vhodný priestor na prezentáciu aktivít EÚ a členských štátov týkajúcich sa katastra a registrácie práv k nehnuteľnostiam a na ich základe rozvíjať stratégie, navrhovať spoločné iniciatívy s cieľom dosiahnuť lepšiu koordináciu v rámci európskych katastrálnych systémov a ich užívateľov. PCC nemá stále vedenie, ale predsedníctvo vykonáva vždy tá krajina, ktorá práve predsedá Rade Európskej únie. V roku 2018 sa konali dve stretnutia – Bulharsko a Rakúsko. Na konferencii v Bulharsku sa naši zástupcovia nezúčastnili. V Rakúsku sa stretli zástupcovia PCC a EuroGeographics C+LR KEN. Cieľom bolo prerokovanie otázok týkajúcich sa katastra nehnuteľností a geodetických aktivít. Nosnou témou zasadania bola „(Právna) spoľahlivosť katastra nehnuteľností“.

ÚGKK SR sa aktívne zúčastňuje na aktivitách EUREF (podkomisia Medzinárodnej geodetickej asociácie pre definovanie referenčných systémov pre Európu), ktorá zabezpečuje jednotné európske referenčné systémy pre harmonizáciu priestorových údajov v Európe.

ÚGKK SR je členom iniciatívy EUPOS (European Position Determination System), ktorej cieľom je vybudovanie unifikovanej pozemnej infraštruktúry na určovanie polohy v reálnom čase využitím globálnych navigačných satelitných systémov v jednotnom európskom súradnicovom systéme. V dňoch 14.-15.11.2018 sa konalo v Talline, Estónsko už 5. stretnutie rady a technikov organizácie EUPOS. Na stretnutí sa okrem iného odhlasovalo, že novým predsedom združenia EUPOS bude na nasledovné štyri roky Ing. Branislav Droščák z GKÚ.

ÚGKK SR je od roku 1999 zapojený do činnosti Európskeho výboru pre normalizáciu v rámci technickej komisie 287 (CEN/TC 287) a do činnosti Medzinárodnej organizácie pre normalizáciu v rámci technickej komisie 211 (ISO/TC211), ktoré sa zaoberajú oblasťou geografických informácií. Účasť rezortu sa realizuje formou činnosti národného spracovateľa technickej komisie CEN/TC 287 na základe zmluvy so Slovenským ústavom technickej normalizácie uzatvorenej v roku 2009. Dňom 1. januára 2014 prešlo vecné a finančné vymedzenie majetku vrátane súvisiacich práv a záväzkov príspevkovej organizácie Slovenský ústav technickej normalizácie v celom rozsahu na zriaďovateľa - Úrad pre normalizáciu, metrológiu a skúšobníctvo Slovenskej republiky (ÚNMS SR). Úloha národného spracovateľa spočíva v plánovaní činnosti TC na príslušný rok, rozosielení materiálov na pripomienkové konanie a na hlasovanie, zosumarizovaní pripomienok, zasielaní výsledného sumárneho stanoviska ÚNMS SR, ktorý je zároveň národným normalizačným orgánom SR, v informovaní Technickej komisie 89 Geodézia a kartografia o aktivitách na úseku medzinárodnej technickej normalizácie a vo vyhotovovaní správ za príslušný rok, ktoré sa predkladajú na ÚNMS SR.

Úrad spolupracuje so všetkými susednými štátmi v oblasti prepojenia geodetických základov, mapových diel, dokumentácie priebehu štátnych hraníc, geografického názvoslovía ako aj vzájomnej informovanosti o smeroch rozvoja príslušných inštitúcií.

1.1.1.5. OSN

V roku 1967 bola založená Expertná skupina pre geografické názvoslovie pri Organizácii Spojených Národov (United Nations Group of Experts on Geographical Names - UNGEGN). UNGEGN je rozdelená na 24 lingvisticko-geografických divízií. Slovensko patrí do regionálnej skupiny OSN Východná, stredná, juhovýchodná Európa (ECSEED), kde je aktívnym členom od jej vzniku v roku 1971. Predsedníctvo v divíziách rotuje a každých 5 rokov sa mení. ÚGKK SR prevzal predsedníctvo od Slovinska v roku 2017.

1.1.1.6. Medzinárodné organizácie

1.1.1.6.1. EuroGeographics

Z profesijného hľadiska je pre ÚGKK SR dôležitým členstvo v spoločenstve EuroGeographics, ktoré združuje 63 národných geodeticko-kartografických a katastrálnych autorít 46 európskych krajín. Hlavnou úlohou spoločenstva je podporovať výmenu geografických informácií, vrátane informácií topografického mapovania, medzi príslušnými národnými inštitúciami v Európe, ako aj medzi Európou a ostatnými krajinami sveta, vytvárať tak vhodné podklady pre politiky EÚ a formulovať strategické zámery rozvoja geodézie, kartografie a katastra. Spolupráca spočíva v angažovaní sa v európskej legislatívnej a administratívnej politike a v organizácii informačných služieb predovšetkým cez Internet.

Spolupráca sa realizuje prostredníctvom činností odborných pracovných skupín a v uskutočňovaní zámerov v medzinárodných projektoch. EuroGeographics zastrešuje projekt European Location Services (ELS). ELS predstavuje jednotný prístupový bod pre používateľov cezhraničných harmonizovaných, celoeurópskych, autoritatívnych geopriestorových informácií a služieb z národných mapovacích autorít. Pozadie a rámec pre ELS platformu tvorí smernica INSPIRE so svojimi technickými, administratívnymi a právnymi požiadavkami.

Ako člen asociácie rezort aj v roku 2018 poskytoval aktualizované údaje do spoločných produktov, ktorými sú harmonizované súbory údajov:

- EuroGlobalMap (EGM) – mierka 1:1 mil.,
- EuroregionalMap (ERM) – mierka 1:250 tis.,
- EuroBoundaryMap (EBM) – administratívne hranice v mierke 1:100 tis.,
- EuroDEM – výškový model terénu.

Odberateľmi týchto produktov sú predovšetkým inštitúcie EÚ. Údaje sa poskytujú za odplatu, okrem produktu EGM, ktorý je voľne dostupný. Príjem z predaja týchto produktov v roku 2017 bol pripísaný na účet ÚGKK SR v roku 2018 v sume 1 908 €.

Účasť ÚGKK SR na všetkých projektoch bola financovaná zo štátneho rozpočtu. Za členstvo v EuroGeographics bol v roku 2018 uhradený členský poplatok v sume 8 935 €.

1.1.1.6.2. ELRA (European Land Registry Association)

V roku 2018 navrhla asociácia ELRA (Združenie európskych registrov nehnuteľností, medzinárodná nezisková organizácia) ÚGKK SR, aby sa stal členom asociácie. ELRA vznikla v roku 2004. Združenie je spolufinancované z DG Just a momentálne má 33 členov z 29 európskych krajín. Hlavným účelom združenia ELRA je vývoj a propagácia úlohy registrácie práv k nehnuteľnostiam v rámci trhov s nehnuteľnosťami a kapitálových trhov. ELRA chce posilňovať vzájomné porozumenie medzi registrami nehnuteľností jednotlivých krajín a napomôcť k vytvoreniu otvorenej a bezpečnej Európy.

Hlavné aktivity organizácie:

- Výročné valné zhromaždenia na ktorých sa informujú členovia o európskych iniciatívach a zároveň sa identifikujú nové ciele združenia.
- Stretnutia s európskymi inštitúciami s cieľom sledovať iniciatívy EÚ týkajúce sa registrácie práv k nehnuteľnostiam.
- Predkladanie správ európskym inštitúciám.
- Spolupráca s európskymi organizáciami ako EJN, ELI, UNECE, CNUE, EuroGeographics, PCC atď.
- Vývoj projektov, ako napr. IMOLA.

V apríli 2018 sa na Úrade geodézie, kartografie a katastra SR konalo stretnutie s prezidentom ELRA, na ktorom sme sa ako ústredný orgán na úseku katastra nehnuteľností, uchádzajúci sa o členstvo v tejto organizácii, zaujímali aj o povinnosti, ktoré z tohto členstva vyplývajú. ELRA nemá záujem o údaje, cieľom je výlučne iba spolupráca na spoločných projektoch, ktorých cieľom je uľahčenie fungovania procesu kúpy a predaja nehnuteľností, prípadne s tým súvisiacich úkonov. V budúcnosti by ELRA rada spolupracovala tiež so súkromnou sférou, resp. advokátmi či osobami, pracujúcimi v oblasti realitného trhu.

Zástupcovia ÚGKK SR sa v roku 2018 zúčastnili dvoch stretnutí združenia ELRA. Na Valnom zhromaždení, ktoré sa konalo v dňoch 28.-30.11.2018 v Bruseli, Belgicko sa odhlasovalo, že ÚGKK SR sa od 1.12.2018 stáva platným členom združenia ELRA.

Ročný členský poplatok pre ÚGKK SR predstavuje sumu 1 000 €.

1.1.1.7. Riešenie úloh technického rozvoja

V súlade s úlohami vyplývajúcimi z materiálov: „Konceptia rozvoja katastra nehnuteľností na rok 2015 s výhľadom do roku 2020“, Bratislava, december 2014, číslo P-7101/2014 a „Konceptia rozvoja informačných systémov rezortu ÚGKK na roky 2011 - 2015“, Bratislava, 21.12.2011, číslo PP-8801/2011-1156 sa riešenie úloh technického rozvoja v rezorte sústredilo na ďalšiu modernizáciu informačných systémov rezortu s cieľom zvýšenia kvality katastrálnych informácií a s cieľom zvýšenia kvality a rýchlosti poskytovaných služieb.

V rámci technického rozvoja informačných systémov rezortu boli v roku 2018 riešené nasledovné aktivity:

- V rámci Zmluvy o pripojení č. 35703154 z 23.03.2003 s firmou **Slovanet a. s.** a následných dodatkov k nej prebiehalo skvalitňovanie funkčných vlastností služby VPS ÚGKK, do nasadenia výstupu projetku Elektronické služby katastra nehnuteľností do funkčnej prevádzky, rozšírenie funkčnosti poskytovanej služby o odosielanie elektronických verzií úradných dokumentov do elektronických schránok fyzických osôb a právnických osôb, zvýšenie dostupnosti VPN pripojení pre Secure Access a úprava existujúcej infraštruktúry siete. Celková úhrada za poskytované služby v roku 2018 (zaplatená pravidelnými štvrtročnými poplatkami za prevádzku VPS ÚGKK SR) bola v sume 1 737 339,88 € s DPH.
- Pre zaistenie kontinuity poskytovania služieb prostredníctvom Katastrálneho portálu (KaPor) boli v rámci servisnej zmluvy č. 112/2017/OIBKR firmou **NESS Slovensko a. s.** realizované úpravy a vylepšenia, a to úprava formulárov pre vytvorenie zamýšľaného návrhu na vklad, úprava formulárov pre registráciu používateľov a dohody o bezplatnom využívaní portálu pre oprávnené osoby, úprava a rozšírenie niektorých zobrazovaných položiek, úprava podpisovača pre elektronické listy vlastníctva v systéme správy požiadaviek, pri ročnej servisnej podpore v čiastke 118 080 € s DPH. Celkovo realizovala v roku 2018 firma NESS Slovensko a. s. v rámci kapitoly služby v hodnote 134 310,89 € s DPH.
- V zmysle Zmluvy na poskytovanie služieb podpory a prevádzky ZBGIS č. 142/2014/OIBKR zo dňa 10.10.2014 bola firme **SEVITECH a. s.** za poskytnuté servisné služby za rok 2018 uhradená suma 670 629,01€ s DPH.
- Na základe Kúpnej zmluvy č. NET201824-Z uzavretou s firmou **SEVITECH a. s.** , boli zakúpené licencie produktov CA vrátane podpory pre projekt ESKN za rok 2018 v celkovej výške 236 070 € s DPH.
- V rámci Rámcovej zmluvy na poskytovanie služieb rozvoja ZBGIS č. 37/2015/OIBKR zo dňa 16.09.2015 v znení dodatku č. 1 (138/2018/OIBKR) boli firmou **SEVITECH a. s.** v roku 2018 poskytnuté služby rozvoja ZB GIS v celkovej sume 672 708 € s DPH, ktoré sa týkali:
 - ✓ vyladenie aplikácie Mapový klient ZBGIS,
 - ✓ stabilizácie integrácie prostredia aplikácie Mapový klient ZBGIS,
 - ✓ revízie transformácie údajového modelu ZBGIS a INSPIRE,
 - ✓ aktualizácie a úpravy aplikácie Transformačná služba, Konverzná služba a Exportná služba,
 - ✓ riešenie evidencie zoznamu stavieb,

- ✓ vykonania úpravy optimalizácie ZBGIS tools,
 - ✓ optimalizácie prepojenia ZBGIS na Ústredný portál verejnej správy,
 - ✓ optimalizácie HW zdrojov, upgrade SW – ArcGis, ESRI.
- V zmysle Zmluvy na poskytovanie servisných služieb podpory a prevádzky na časť elektronických služieb katastra nehnuteľností č. 72/2016/OIBKR zo dňa 21.11.2016 bolo firme **DWC Slovakia a.s.** za poskytnuté servisné služby za rok 2018 uhradená suma 308 886,72 € s DPH. Pre projekt elektronických služieb katastra nehnuteľností bol na základe Zmluvy o poskytovaní služieb č. NET201414-Z zakúpený upgrade licencií produktu Fabasoft eGov Suite, uhradená suma za upgrade licencií a za služby zabezpečenia licenčného maintenance predstavovala 654 000 € s DPH. Celkovo realizovala v roku 2018 firma DWC Slovakia a. s. v rámci kapitoly služby v hodnote 962 886,72 € s DPH.
 - V zmysle Rámcovej dohody o poskytnutí služieb č. 52/2016/OIBKR medzi ÚGKK SR a **KPMG Slovensko spol. s r.o.**, predmetom ktorej sú odborné poradenské služby v oblasti riadenia komplexných IT projektov, IT stratégie, služieb IT organizácie a informačnej bezpečnosti, bola za aktivity v roku 2018 firme KPMG Slovensko spol. s r.o. uhradená celková suma 603 217,75 € s DPH.
 - V zmysle Rámcovej dohody o poskytnutí služieb č. 106/2018/OIBKR medzi ÚGKK SR a **EEA s.r.o.**, predmetom ktorej sú odborné služby Rollout manažmentu pre nasadenie 45 ESKN služieb a vybraných častí CSKN do produkčnej prevádzky. Za uvedené aktivity bola v roku 2018 firme EEA s.r.o. uhradená celková suma 15 990 € s DPH.
 - Na základe Rámcovej dohody na poskytovanie služieb č. 108/2018/OIBKR medzi ÚGKK SR a **InterWay, a. s.**, predmetom ktorej je poskytovanie služieb bezpečnostnej podpory informačných systémov, technickej podpory a štandardných služieb k produktom Oracle (Oracle Software Security Assurance), bola za poskytnuté služby a práce s tým súvisiace uhradená čiastka 2 035 022,28 € s DPH. Na základe zmluvy č. Z201828836_Z, predmetom ktorej bolo rozšírenie kapacity aplikačného diskového úložiska, bola uhradená čiastka 108 000 € s DPH. Celkovo realizovala v roku 2018 firma InterWay, a. s. v rámci kapitoly služby v hodnote 2 143 022,28 € s DPH.
 - Firma **Zymestic Solutions, s.r.o.** realizovala dodávku služieb pre ÚGKK SR na základe:
 - Zmluvy o poskytovaní služieb č. NET2017166-Z, predmetom ktorej bolo zabezpečenie služieb podpory ESRI licencií pre ZBGIS, v roku 2018 to predstavovalo sumu 1 065 000 € s DPH,
 - Zmluvy o dielo č. 104/2018/OIBKR, predmetom ktorej bolo vytvorenie interface pre integráciu na CSRÚ a úprava aplikácie pre spracovanie objednávok na LV z CSRÚ v sume 56 166 € s DPH,
 - Zmluvy o dielo č. 105/2018/OIBKR, predmetom ktorej bola implementácia Google reCaptcha pre Portál EKSÚ (15) v sume 40 680 € s DPH.
 Celkovo realizovala v roku 2018 firma Zymestic Solutions, s.r.o. v rámci kapitoly služby v hodnote 1 161 846 € s DPH.
 - V rámci zmluvy č. 76/2018/EO zo dňa 4.9.2018 bola firme **Asseco Solution, a. s.** v roku 2018 za systémovú podporu verzií databázového prostredia Oracle, poskytovanie aktualizácií ekonomického softvéru a s tým spojených podporných

aktivít uhradená za poskytované služby celková suma 78 592,78 € s DPH. Za funkčné rozšírenie EIS pre potreby prepojenia so systémom SKPOS suma 33 906,43 € s DPH.

- Pre zaistenie riešenia úloh, ktoré vychádzajú z potreby tvorby podkladov pre plnenie úloh ÚGKK SR ako ústredného orgánu štátnej správy na úseku geodézie, kartografie a katastra bol medzi ÚGKK SR a VÚGK uzatvorený kontrakt na rok 2018, ktorého celková suma v znení dodatkov č. 1 a č. 2 predstavuje čiastku 594 762 € s DPH. V rámci tohto kontraktu VÚGK zabezpečoval pre ÚGKK SR hlavne tieto úlohy:
 - ✓ riešenie vybraných úloh pre projekt Elektronické služby katastra nehnuteľností (ESKN),
 - ✓ viacúčelový kataster - podpora prevádzky do nasadenia ESKN,
 - ✓ optimalizácia programového vybavenia W_KN a tvorba nového programového vybavenia podľa požiadaviek ÚGKK SR,
 - ✓ prevádzka a podpora IT služieb zabezpečovaných VÚGK,
 - ✓ podporné činnosti na budovaní NIPI,
 - ✓ činnosť rezortného koordinačného, školiaceho a testovacieho strediska,
 - ✓ podpora pri elektronickej podobe výkonu verejnej moci,
 - ✓ automatizované štatistické zisťovanie plnenia úloh rezortu,
 - ✓ návrh postupov na zvyšovanie kvality operátu katastra nehnuteľností,
 - ✓ technický projekt budovania geodetickej dĺžkovej základnice,
 - ✓ ostatné úlohy.

1.1.2. Výsledok rozpočtového hospodárenia kapitoly

Saldo príjmov a výdavkov kapitoly ÚGKK SR vyplývajúce z rozpisu záväzných ukazovateľov na rok 2018 bolo nasledovné:

Text	(v EUR)		
	Schválený rozpočet 2018	Upravený rozpočet 2018	Skutočnosť 2018
Príjmy spolu	200 000,00	200 000,00	240 134,35
z toho: prijaté z rozpočtu EÚ	0,00	0,00	x
Výdavky spolu	22 044 125,00	19 400 807,40	18 987 409,88
z toho: kryté prostriedkami EÚ	0,00	0,00	x
Saldo príjmov a výdavkov	- 21 844 125,00	- 19 200 807,40	- 18 747 275,53
z toho: z prostriedkov EÚ	0,00	0,00	x

1.1.3. Zhodnotenie plnenia záväzných ukazovateľov rozpočtu kapitoly

Rozpis záväzných ukazovateľov štátneho rozpočtu na rok 2018 pre kapitolu 31-ÚGKK SR bol Ministerstvom financií Slovenskej republiky rozpísaný listom MF/020612/2017-441 z 20.12.2017 v nadväznosti na vládny návrh zákona o štátnom rozpočte na rok 2018, ktorý bol prerokovaný v Národnej rade Slovenskej republiky a schválený dňa 13.12.2017 zákonom č. 333/2017 Z. z. o štátnom rozpočte na rok 2018.

Príjmy kapitoly ÚGKK SR boli rozpisom stanovené v sume **200 000 €**.

Výdavky celkom boli rozpisom stanovené v sume **22 044 125 €**, z toho **bežné výdavky** v sume **20 144 125 €** a **kapitálové výdavky** v sume **1 900 000 €**.

Výdavky na **mzdy, platy, služobné príjmy a ostatné osobné vyrovnania** boli rozpísané v sume **3 344 926 €**, z toho aparát ústredného orgánu v sume **1 619 087 €**.

Počet zamestnancov rozpočtových organizácií kapitoly bol rozpisom stanovený v počte **257 osôb**, z toho aparát ústredného orgánu 75 osôb.

Schválený rozpočet kapitoly na rok 2018 podľa programovej štruktúry:

07U	Geodézia, kartografia a kataster	11 314 404 €
06HOE	Hospodárska mobilizácia ÚGKaK SR	1 700 €
0EK0M	Informačné technológie financované zo štátneho rozpočtu - ÚGKK SR	10 728 021 €

V hodnotenom období boli záväzné ukazovatele kapitoly ÚGKK SR na rok 2018 upravené pätnástimi rozpočtovými opatreniami Ministerstva financií Slovenskej republiky.

Upravený rozpočet kapitoly k 31.12.2018 podľa programovej štruktúry:

07U	Geodézia, kartografia a kataster	9 016 275,10 €
06HOE	Hospodárska mobilizácia ÚGKaK SR	1 700,00 €
0EK0M	Informačné technológie financované zo štátneho rozpočtu - ÚGKK SR	10 382 832,30 €

Všetky záväzné ukazovatele rozpočtu určené rozpisom záväzných ukazovateľov stanovených zákonom o štátnom rozpočte na rok 2018 boli dodržané. Podrobne ich popisujeme v kapitolách 1.2., 1.3. a 1.5.

1.2. Príjmy kapitoly

Plnenie **príjmov** kapitoly ÚGKK SR dosiahlo k 31.12.2018 sumu **240 134,35 €**, z toho príjmy štátneho rozpočtu (zdroj 111) dosiahli sumu 240 134,35 €, čo predstavuje plnenie 120,07 % schváleného rozpočtu príjmov v sume 200 000,00 €.

Príjmy podľa § 17 ods. 4 zákona o rozpočtových pravidlách kapitola v roku 2018 nerozpočtovala.

Bezplatne kapitola poskytla údaje a dáta štátu resp. jeho orgánom v hodnote cca 69 mil. €.

Príjmy štátneho rozpočtu

Podstatnú časť príjmov štátneho rozpočtu (zdroj 111) tvorili Administratívne a iné poplatky (EK 220) v sume 192 444,96 €, čo predstavuje 98,82 % upraveného rozpočtu v sume 194 734,45 €. Tieto príjmy boli naplnené z titulu predaja tovarov a služieb na GKÚ v zmysle ponukového cenníka na základe objednávok a uzatvorených zmlúv. Okrem uvedeného boli naplnené aj poplatkami za rekreačné služby v Štrbe a Ochtinej, zmluvnými pokutami uloženými zhotoviteľom DMR za nesplnenie zmluvných podmienok vyplývajúcich zo zmlúv o dielo, pokutami uloženými za porušenie katastrálneho zákona, platbou za zisk z predaja európskych produktov (EuroBoundaryMap, EuroRegional Map, EuroDEM), v ktorých boli použité naše národné údaje. Uvedené príjmy sú účtovne vykázané na podpoložkách ekonomickej klasifikácie 222003 a 223001.

Príjmy z podnikania a z vlastníctva majetku (EK 210) v sume 894,09 € predstavovali plnenie 100,23 % upraveného rozpočtu v sume 892,03 €. Účtovne sú vykázané na podpoložke ekonomickej klasifikácie 212003.

Kapitálové príjmy (EK 230) boli naplnené v sume 28 414,00 € z titulu predaja nehnuteľného majetku - pozemkov. Účtovne sú vykázané na podpoložke ekonomickej klasifikácie 233001.

Iné nedaňové príjmy (EK 290) v sume 18 381,30 € predstavovali plnenie 420,29 % upraveného rozpočtu v sume 4 373,52 €. Účtovne sú vykázané na podpoložkách ekonomickej klasifikácie 292006, 292012, 292017 a 292027.

1.2.1. Príjmy kapitoly podľa ekonomickej klasifikácie

Kapitola ÚGKK SR dosiahla v roku 2018 príjmy v členení podľa ekonomickej klasifikácie nasledovne:

(v EUR)

EK	Text	Schválený rozpočet 2018	Upravený rozpočet 2018	Skutočnosť 2018	% plnenia k upravenému rozpočtu
200	Nedaňové príjmy	200 000,00	200 000,00	240 134,30	120,07
210	Príjmy z podnikania a z vlastníctva majetku	40,00	892,03	894,09	100,23
220	Administratívne a iné poplatky a platby v tom:	199 960,00	194 734,45	192 444,91	98,82
222003	Za porušenie predpisov	0	31 208,00	35 350,00	113,27
223001	Za predaj výrobkov, tovarov a služieb	199 960,00	163 526,45	157 094,91	96,07
230	Kapitálové príjmy	0	0	28 414,00	x
290	Iné nedaňové príjmy	0	4 373,52	18 381,30	420,29
300	Granty a transfery	x	x	x	x
200+300	Celkom	200 000,00	200 000,00	240 134,30	120,07

1.2.2. Prostriedky prijaté z rozpočtu Európskej únie a iné prostriedky zo zahraničia poskytnuté Slovenskej republike na základe medzinárodných zmlúv uzavretých medzi Slovenskou republikou a inými štátmi

Nehodnotí sa.

1.2.3. Úpravy schváleného rozpočtu príjmov v priebehu roka

Schválený rozpočet príjmov kapitoly na rok 2018 v sume 200 000,00 € nebol v priebehu roka upravený rozpočtovým opatrením Ministerstva financií Slovenskej republiky.

1.3. Výdavky kapitoly

Čerpanie výdavkov kapitoly celkom dosiahlo sumu 18 867 409,88 €, čo predstavuje plnenie 97,25 % z upraveného rozpočtu v sume 19 400 807,40 €. Na bežné výdavky bola čerpaná suma 16 373 551,37 € z upraveného rozpočtu v sume 16 828 552,40 € a na kapitálové výdavky suma 2 493 858,51 € z upraveného rozpočtu v sume 2 572 255,00 €.

Výdavky podľa § 17 ods. 4 zákona o rozpočtových pravidlách kapitola v roku 2018 nerozpočtovala.

Čerpanie výdavkov podľa zdrojov:

- na zdroji **111** boli čerpané výdavky v sume 17 824 074,88 €, t. j. 97,09 % z upraveného rozpočtu v sume 18 357 352,40 €.
- na zdroji **131G** boli čerpané výdavky v sume 846 610,00 €, t. j. 99,99 % upraveného rozpočtu v sume 846 730,00 €.
- na zdroji **131H** boli čerpané výdavky v sume 196 725,00 €, t. j. 100,00 % upraveného rozpočtu v sume 196 725,00 €.

Prostriedky Európskej únie neboli v roku 2018 čerpané.

1.3.1. Výdavky kapitoly podľa ekonomickej klasifikácie

(v EUR)

EK	Schválený rozpočet 2018	Upravený rozpočet 2018	Skutočnosť 2018	% čerpania k uprav. rozpočtu
Výdavky spolu (600+700)	22 044 125,00	19 400 807,40	18 867 409,88	97,25
Bežné výdavky (600)	20 144 125,00	16 828 552,40	16 373 551,37	97,30
Mzdy, platy a OON (610)	3 344 926,00	3 606 264,40	3 606 264,40	100,00
Poistné a príspevok do poisťovní (620)	1 186 512,00	1 334 670,72	1 334 660,73	100,00
Tovary a služby (630)	14 912 687,00	11 420 654,45	10 965 663,41	96,02
Bežné transfery (640)	700 000,00	466 962,83	466 962,83	100,00
Kapitálové výdavky (700)	1 900 000,00	2 572 255,00	2 493 858,51	96,95

Podrobnejšie členenie výdavkov do nižšej úrovne ekonomickej klasifikácie (položka, podpoložka) uvádzame v častiach 1.3.1.1. a 1.3.1.2.

1.3.1.1. Bežné výdavky

- **Kategória 610 – Mzdy, platy, služobné príjmy a ostatné osobné vyrovnania**

Schválený rozpočet v kategórii 610 na zdroji 111 v sume 3 344 926,00 € bol upravený na sumu 3 606 264,40 €. Vyčerpaný bol v sume **3 606 264,40 €**, t. j. 100,00 % upraveného rozpočtu na rok 2018.

Upravený rozpočet na zdroji 111, ktorý je **záväzným ukazovateľom** podľa rozpisového listu na rok 2018, **nebol prekročený**.

Rozpočet stanovený rozpisom záväzných ukazovateľov na rok 2018 na mzdy, platy, služobné príjmy a ostatné osobné vyrovnania **aparátu ústredného orgánu** v sume 1 619 087,00 € bol rozpočtovými opatreniami MF SR upravený na sumu 1 657 724,00 €. Skutočné čerpanie dosiahlo v hodnotenom období sumu 1 657 724,00 €, t. j. 100,00 %

upraveného rozpočtu na rok 2018. Závazný ukazovateľ podľa rozpisového listu na rok 2018 **nebol prekročený**.

Pre rozpočtovú organizáciu Geodetický a kartografický ústav bol stanovený limit miezd na rok 2018 v sume 1 725 839 €. Rozpočtovými opatreniami bol upravený na sumu 1 948 540,40 €. Limit miezd bol k 31.12.2018 vyčerpaný vo výške upraveného rozpočtu.

V príspevkovej organizácii Výskumný ústav geodézie a kartografie boli mzdy na rok 2018 rozpočtované v sume 356 292 €. Upravený rozpočet k 31.12.2018 bol v sume 425 070,54 €, z toho 257 028,41 € na zdroji 111 a 168 042,13 € na zdroji 42. Limit miezd bol k 31.12.2018 vyčerpaný vo výške upraveného rozpočtu.

V kategórii 610 neboli čerpané európske prostriedky a prostriedky spolufinancovania.

- **Kategória 620 – Poistné a príspevok do poisťovní**

Upravený rozpočet v kategórii 620 na zdroji 111 v sume 1 334 670,72 € bol vyčerpaný v sume **1 334 660,73 €**, t. j. 100,00 % upraveného rozpočtu na rok 2018.

- **Kategória 630 – Tovary a služby**

Čerpanie rozpočtových prostriedkov na zdroji 111 v kategórii 630 predstavovalo celkom sumu 10 965 663,41 €, t. j. 96,02 % upraveného rozpočtu v sume 11 420 654,45 €. Tieto prostriedky boli použité na zabezpečenie prevádzky a činností organizácií v rámci kapitoly.

Významné výdavky kategórie 630 Tovary a služby uvádzame v tabuľke v členení do nižšej úrovne ekonomickej klasifikácie (položka, podpoložka)

v EUR

EK	Položka/podpoložka	Skutočnosť 2018
631	Cestovné náhrady	110 641,15
632	Energie, voda a komunikácie	1 967 088,05
	v tom:	
	632001 Energie	165 711,75
	632002 Vodné, stočné	9 209,52
	632003 Poštové a telekomunikačné služby	10 061,65
	632004 Komunikačná infraštruktúra	1 761 387,76
	625005 Telekomunikačné služby	20 717,37
633	Materiál	223 985,42
634	Dopravné	93 387,39
635	Rutinná a štandardná údržba	464 655,18
	v tom:	
	635006 Budov, objektov alebo ich častí	219 942,62
	635010 Komunikačnej infraštruktúry	161 030,40
636	Nájomné za nájom	3 911,50
637	Služby	8 101 994,72
	v tom:	
	637004 Všeobecné služby	176 988,19
	637005 Špeciálne služby	1 044 968,06
	637006 Náhrady	428 663,38
	637014 Stravovanie	115 868,57
	637019 Register obnovennej evidencie pozemkov	131 648,19
	637040 Služby v oblasti IKT	5 774 732,43
630	Spolu	10 965 663,41

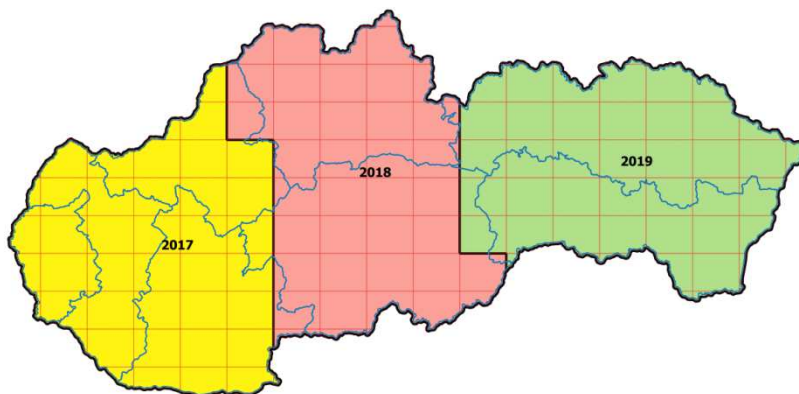
Register obnovenej evidencie pozemkov

Súčasťou položky 637 v rámci rozpočtu kapitoly boli aj **prostriedky na zabezpečenie spracovania ROEP** v zmysle zákona č. 180/1995 Z. z. o niektorých opatreniach na usporiadanie vlastníctva k pozemkom. Na podpoložke 637 019 boli na uvedený účel čerpané prostriedky v sume 131 648,19 €, t. j. 71,90 % upraveného rozpočtu v sume 183 106,85 €. Finančné prostriedky na zabezpečenie spracovania ROEP boli čerpané z rozpočtových prostriedkov kapitoly (zdroj 111) a v plnom rozsahu na ÚGKK SR.

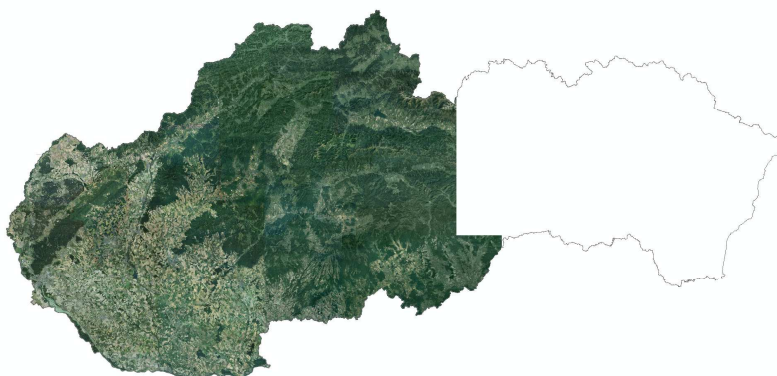
Letecké meračské snímky a ortofotomozaika

V rámci položky 637 sú vykazované aj prostriedky na letecké meračské snímky. V marci roku 2017 bola podpísaná medzirezortná dohoda o spoločnom postupe pri zabezpečovaní leteckých meračských snímok a spracovaní ortofotomozaiky medzi ÚGKK SR a MPRV SR. Cieľom dohody bolo zabezpečiť vytvorenie ortofotomozaiky z 1/3 územia ročne podľa obr. 1. V roku 2017 bolo v zmysle dohody nasnímkovaných 17 000 km² na západnom Slovensku (obr. 1), v roku 2018 bolo nasnímkovaných 17 012 km² zo stredného Slovenska. Na spracovaní sa podieľajú organizácie Geodetický a kartografický ústav a Národné lesnícke centrum. Po spracovaní leteckých snímok bola v apríli 2018 zverejnená ortofotomozaika zo západného Slovenska. V apríli 2019 bude zverejnená ortofotomozaika zo stredného Slovenska (obr. 2). Ortofotomozaika je poskytovaná v zmysle zákona o geodézii a kartografii bezodplatne všetkým používateľom. V roku 2018 boli na tento účel čerpané prostriedky v sume **659 642,40 €**.

V roku 2019 bude snímkovanie pokračovať v lokalite východného Slovenska (obr. 1).



Obr. 1 Plán leteckého meračského snímkovania a tvorby ortofotomozaiky na roky 2017 až 2019



Obr. 2 Ortofotomozaika zo západného a stredného Slovenska

- **Kategória 640 - Bežné transfery**

Upravený rozpočet v kategórii 640 na zdroji 111 v sume 466 962,83 € bol vyčerpaný v sume 466 962,83€, t. j. 100,00 % upraveného rozpočtu na rok 2018.

Transfer príspevkovej organizácii (bežný)

Z rozpočtu bežných transferov (zdroj 111) bol v roku 2018 poskytnutý transfer príspevkovej organizácii VÚGK v celkovej výške **420 000 €** ako príspevok na prevádzku v zmysle Kontraktu na rok 2018 o poskytovaní prác a služieb uzavretom medzi ÚGKK SR a VÚGK v Bratislave. Zúčtovanie finančných vzťahov so štátnym rozpočtom za rok 2018 bolo predložené Ministerstvu financií Slovenskej republiky dňa 20. 3. 2019 listom ÚGKK SR č. OESM-1934/2019-57.

Ostatné bežné transfery

V čerpaní bežných transferov sú zahrnuté finančné prostriedky vyplatené zamestnancom na odchodné v sume 16 354,00 € a na nemocenské dávky v sume 21 673,83 €.

Z bežných transferov bol poskytnutý **príspevok medzinárodnej organizácii** v sume **8 935,00 €** ako poplatok za členstvo v medzinárodných organizáciách, na úhradu členského podielu v nevládnej organizácii Európskeho združenia predstaviteľov geodetických a kartografických orgánov (EUROGEOGRAPHICS) pracujúcich pre európsku geografickú informačnú štruktúru.

1.3.1.2. Kapitálové výdavky

Kapitálové výdavky boli rozpisom záväzných ukazovateľov na rok 2018 stanovené v sume 1 900 000 €. Určené boli na rozvojové aktivity projektu ZBGIS v sume 500 000 €, na obstaranie digitálneho modelu terénu v sume 900 000 € a na bežnú investičnú činnosť v rámci kapitoly v sume 500 000 €. Rozpočtovými opatreniami Ministerstva financií Slovenskej republiky bol rozpočet kapitálových výdavkov k 31.12.2018 upravený na sumu 2 572 255 €.

Kapitálové výdavky boli čerpané v celkovej sume **2 493 858,51 €** z rozpočtových zdrojov, a to:

- zo zdroja 111 v sume 1 450 523,51 €,
- zo zdroja 131G (prostriedky z roku 2016) v sume 846 610,00 €
- zo zdroja 131H (prostriedky z roku 2017) v sume 196 725,00 €,

Kapitálové výdavky boli v roku 2018 použité nasledovne:

- na základe Rámcovej zmluvy na poskytovanie služieb rozvoja č. 37/2015/OIBKR bola na rozvojové aktivity ZBGIS vyčerpaná celková suma 672 708,00 €,
- na základe Rámcovej dohody s opätovným otvorením súťaže bola na obstaranie digitálneho modelu reliéfu vyčerpaná suma 562 900,00 € (prvé etapy dodania na 11 lokalitách),
- na základe Kúpnej zmluvy NET 201824-Z na obstaranie licencií produktov CA vrátane podpory bola na licencie produktov CA vyčerpaná suma 196 725,00 €,
- na základe zmluvy Z201828836_Z na obstaranie aplikačného dátového úložiska - rozšírenie bola vyčerpaná suma 108 000,00 €,
- na obstaranie softvéru GEOPLOT suma 8 881,30 €,
- na obstaranie mechanickej totálnej stanice TRIMBLE suma 9 919,20 €,
- na obstaranie 3 ks automobilov ŠKODA FABIA suma 37 200,00 €,
- na obstaranie zásuvného modelu QES Portál suma 52 500,00 €
- na obstaranie dvojstrannej tlačiarne kariet suma 3 988,80 €,
- na obstaranie pracovnej stanice LIDAR suma 9 648,00 €,
- na obstaranie dataprojektora suma 5 390,38 €,
- na obstaranie HSM modulu suma 40 379,00 €,
- na projektovú dokumentáciu zateplenia budovy suma 24 132,00 €,
- na upgrade dochádzkového a prístupového systému suma 10 916,40 €,
- na modernizáciu ekonomického informačného systému iSPIN suma 33 906,43 €,
- na interface pre integráciu CSRÚ suma 56 166,00 €,
- na aplikáciu prvku reCAPTCHA suma 40 680,00 €,
- na kapitálový transfer príspevkovej organizácii VÚGK v zmysle Dodatku č. 1 a 2 ku Kontraktu na rok 2018 celková suma 174 792,00 €,
- na obstaranie 5 ks automobilov KIA pre rozpočtovú organizáciu Geodetický a kartografický ústav Bratislava (GKÚ) suma 66 600,00 €,
- na obstaranie LIDAR SW LP (GKÚ) suma 36 000,00 €,
- na obstaranie LIDAR SW LAStools (GKÚ) suma 17 640,00 €,
- na obstaranie 4 ks totálnych staníc s príslušenstvom (GKÚ) suma 11 280,00 €,
- na rozšírenie modulov riadiaceho softvéru služby SKPOS (GKÚ) suma 153 000,00 €,
- na HW pracovné grafické stanice pre LIDAR s príslušenstvom (GKÚ) suma 57 636,00 €,
- na obstaranie licencie Ortho Vista Lite (GKÚ) suma 3 600,00 €,
- na obstaranie 2 licencií WRM Studio (GKÚ) suma 13 080,00 €,
- na obstaranie 4 grafických staníc pre spracovanie ortofotosnímkov, ortofotomozaiky a leteckých snímkov (GKÚ) suma 26 430,00 €,
- na obstaranie geodetickej meracej techniky (GKÚ) suma 59 760,00 €.

Rozvoj projektu OPIS Elektronické služby katastra – ZBGIS

ÚGKK SR zabezpečil v roku 2018 na základe zmluvy o dielo ďalší rozvoj výsledkov projektu ZBGIS. Vynaložené kapitálové výdavky predstavovali sumu 672 708 €. Rozvoj sa dotkol jednak interného back-end systému na tvorbu, aktualizáciu a správu údajov, ale aj elektronických služieb. V priebehu roka boli sprístupnené dve nové verzie Mapového klienta ZBGIS. Podstatným prínosom pre používateľov je možnosť voľne si stiahnuť

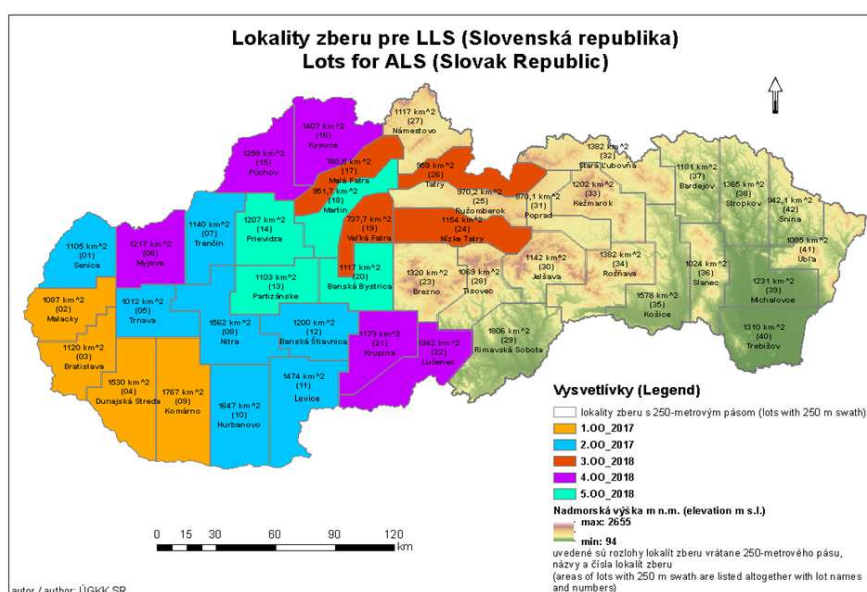
ortofotomozaiku a rastre základných máp v mierkach 1:50 000, 1:25 000, 1:10 000 a 1:5 000. Ďalšími novinkami na Mapovom klientovi ZBGIS je nová vrstva 3D budovy, doplnenie vrstvy LPIS do témy Kataster nehnuteľností, doplnenie vrstvy Názvy hlavných miest, Názvy oceánov, Názvy morí, Názvy jazier do témy Geografické názvoslovie. Komplexne bolo prerobené meranie a kreslenie, bola doplnená možnosť stiahnutia čiastočného výpisu z listu vlastníctva, doplnená tlač do formátu A2, do témy 3D Terén bola pridaná vrstva mračien bodov z leteckého laserového skenovania, ktoré získava úrad z projektu Digitálny model reliéfu.

Digitálny model reliéfu

V apríli 2017 ÚGKK SR vyhlásil verejné obstarávanie na nadlimitnú zákazku s predmetom zákazky „Digitálny model reliéfu“ a po vyhodnotení v septembri 2017 uzavrel s 5 úspešnými uchádzačmi Rámcovú dohodu na obdobie 5 rokov s opätovným otvorením súťaže. Následne v septembri a októbri 2017 sa uskutočnili 1.a 2. opätovné otvorenia. V roku 2018 boli vykonané ďalšie tri opätovné otvorenia súťaže. Ku koncu roka 2018 je zazmluvnených 57% rozlohy územia Slovenska (obr. 3), čo predstavuje 24 lokalít. V roku 2018 zhotovitelia vykonávali skenovanie a spracovávanie údajov. V roku 2018 boli akceptované a uhradené dodávky v rámci 1. etapy zo 14 lokalít. Vzhľadom na nedodržanie zmluvných požiadaviek boli zhotoviteľom digitálneho modelu reliéfu udelené sankcie vo výške 39 000 € a boli vyrokované zľavy z ceny niektorých dodávok v celkovej výške 30 600 €.

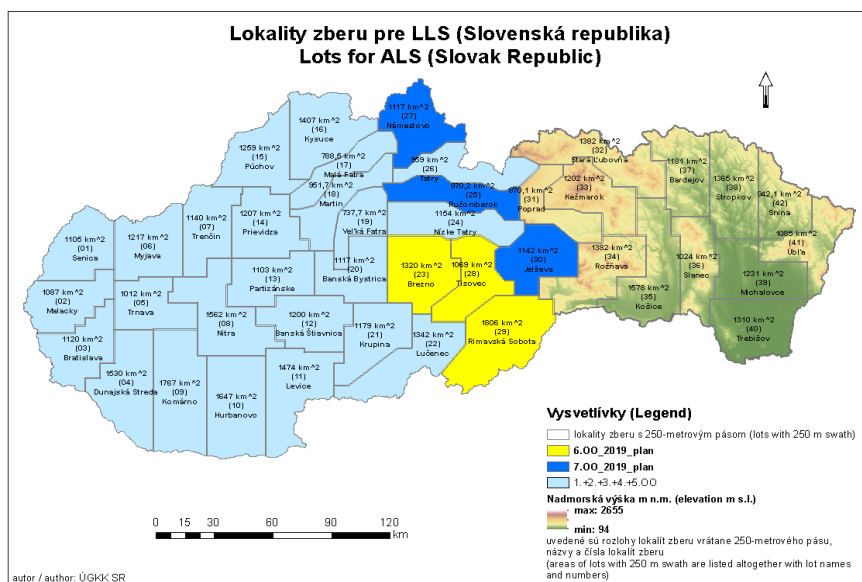
Vzhľadom na to, že rezortné organizácie vykonávajú kontrolu dodaných údajov, bolo potrebné vybaviť pracoviská potrebnou technikou, ako pracovnými stanicami, externými diskami, archívnym serverom a spracovateľským softvérom.

Na túto investičnú akciu kapitola vyčerpala finančné prostriedky v celkovej sume 846 610,00 €, ktoré boli v zmysle § 8 zákona 523/2004 Z. z. viazané v roku 2016. Nevyčerpaná suma z viazaných a následne uvoľnených prostriedkov vo výške 120,00 € vykazuje zostatok na výdavkovom účte k 31.12.2018.



Obr. 3 Lokality s uzatvorenou zmluvou o dielo

V roku 2019 bude ÚGKK SR pokračovať s ďalšími dvomi otváraniami súťaže na 6 lokalitách podľa obr. 4 a prebrať výsledky spracovania na lokalitách z obr. 3. Podľa doterajšieho priebehu projektu je možné odhadnúť ukončenie projektu v roku 2023.



Výdavky kategórie 700 Kapitálové výdavky uvádzame v tabuľke v členení do nižšej úrovne ekonomickej klasifikácie (položka, podpoložka)

(v EUR)

EK	Položka (podpoložka)	Skutočnosť 2018
711	Nákup pozemkov a nehmotných aktív v tom: 711003 Softvéru 711004 Licencií	891 326,30 328 426,30 562 900,00
713	Nákup strojov, prístrojov, zariadení, techniky a náradia v tom: 713002 Výpočtovej techniky 713003 Telekomunikačnej techniky 713004 Prevádzkových strojov, prístrojov, zariadení, techniky a náradia 713005 Špeciálnych strojov, prístrojov, zariadení, techniky a náradia	377 431,38 157 462,80 5 390,38 50 298,20 164 280,00
714	Nákup dopravných prostriedkov všetkých druhov v tom: 714001 Osobných automobilov	103 800,00 103 800,00
717	Realizácia stavieb a ich technického zhodnotenia v tom: 717002 Rekonštrukcia a modernizácia	24 132,00 24 132,00
718	Rekonštrukcia a modernizácia v tom: 718002 Výpočtovej techniky 718004 Prevádzkových strojov, prístrojov, zariadení, techniky a náradia 718006 Softvéru	922 376,83 108 000,00 10 916,40 803 460,43
721	721001 Príspevkovej organizácii	174 792,00
700	Spolu	2 493 858,51

Transfer príspevkovej organizácii (kapitálový)

Kapitálový transfer príspevkovej organizácii VÚGK bol v roku 2018 poskytnutý na základe Dodatku č. 1 a Dodatku č. 2 ku Kontraktu na rok 2018 o poskytovaní prác a služieb uzavretom medzi ÚGKK SR a VÚGK v Bratislave v celkovej sume 174 792,00 €.

Viazanie rozpočtových prostriedkov podľa § 8 zákona č. 523/2004 Z. z. (kapitálové výdavky)

V zmysle § 8 zákona č. 523/2004 Z. z. o rozpočtových pravidlách verejnej správy v znení neskorších predpisov kapitola k 31.12.2018 viazala kapitálové výdavky na použitie v nasledujúcom rozpočtovom roku v celkovej sume **7 681 990,72 €** na investičné akcie:

- digitálny model reliéfu v sume 1 800 000,00 € (z roku 2017 suma 900 000 €, z roku 2018 suma 900 000 €),
- dofinancovanie ESKN v sume 378 715,72 € (z roku 2017),
- implementácia ESKN v sume 5 003 275,00 € (z roku 2017 suma 3 503 275,00 €, z roku 2018 suma 1 500 000,00 €),
- na rekonštrukciu školiaceho strediska v Štrbe v sume 500 000,00 € (z roku 2018).

1.3.2. Výdavky podľa funkčnej klasifikácie**1.3.2.1. Bežné výdavky**

(v EUR)

FK	Schválený rozpočet 2018	Upravený rozpočet 2018	Skutočnosť 2018	% čerpania k upravenému rozpočtu
01 Všeobecné verejné služby v tom :	20 142 425,00	16 826 852,40	16 371 908,39	97,30
01.3.2 Rámcové plánovacie a štatistické služby	2 500 044,00	1 737 383,08	1 737 383,08	100,00
01.3.3 Iné všeobecné služby	17 222 381,00	14 669 469,32	14 214 525,31	96,90
01.4.0 Základný výskum	420 000,00	420 000,00	420 000,00	100,00
02 Obrana v tom:	1 700,00	1 700,00	1 642,98	96,65
02.1.0 Vojenská obrana	1 700,00	1 700,00	1 642,98	96,65
Bežné výdavky	20 144 125,00	16 828 552,40	16 373 551,37	97,30

1.3.2.2. Kapitálové výdavky

(v EUR)

FK	Schválený rozpočet 2018	Upravený rozpočet 2018	Skutočnosť 2018	% plnenia k upravenému rozpočtu
01 Všeobecné verejné služby v tom :	1 900 000,00	2 572 255,00	2 493 858,51	96,95
01.3.3 Iné všeobecné služby	1 900 000,00	2 397 463,00	2 319 066,51	96,73
01.4.0 Základný výskum	x	174 792,00	174 792,00	100,00
Kapitálové výdavky	1 900 000,00	2 572 255,00	2 493 858,51	96,95

1.3.2.3. Výdavky celkom

(v EUR)

FK	Schválený rozpočet 2018	Upravený rozpočet 2018	Skutočnosť 2018	% plnenia k upravenému rozpočtu
01 Všeobecné verejné služby v tom :	22 042 425,00	19 399 107,40	18 865 766,90	97,25
01.3.2 Rámcové plánovacie a štatistické služby	2 500 044,00	1 737 383,08	1 737 383,08	100,00
01.3.3 Iné všeobecné služby	19 122 381,00	17 066 932,32	16 533 591,82	96,88
01.4.0 Základný výskum	420 000,00	594 792,00	594 792,00	100,00
02 Obrana v tom:	1 700,00	1 700,00	1 642,98	96,65
02.1.0 Vojenská obrana	1 700,00	1 700,00	1 642,98	96,65
Výdavky celkom	22 044 125,00	19 400 807,40	18 867 409,88	97,25

1.3.3. Výdavky kapitoly hradené z európskych prostriedkov a spolufinancovania**Národné programy ako priorita vlády v procese informatizácie verejnej správy v rámci Operačného programu Informatizácia spoločnosti**

ÚGKK SR v zmysle zákona NR SR č. 215/1995 Z. z. o geodézii a kartografii v znení neskorších predpisov v súčasnosti prevádzkuje Informačný systém geodézie, kartografie a katastra (ISGKK).

Súčasný stav elektronického poskytovania informácií je len informatívneho charakteru a väčšina poskytovaných služieb dosahuje stav sofistikovanosti 1. V súvislosti s prebiehajúcou informatizáciou spoločnosti so zameraním na elektronizáciu verejnej správy (eGovernment) schválila vláda SR v roku 2008 Národnú koncepciu informatizácie verejnej

správy, ktorá je východiskovým bodom pre procesy informatizácie jednotlivých rezortov. Katastrálne služby sú v nej zaradené medzi 20 základných služieb verejnej správy ako v kategórii služieb pre občanov, tak aj v kategórii služieb pre podnikateľov. Ministerstvo financií Slovenskej republiky podľa bodu B.4 uznesenia vlády č. 331 zo dňa 21.05.2008, ktorým bola Národná koncepcia informatizácie verejnej správy schválená, vybralo prioritné oblasti, pre ktoré boli samostatne vypracované štúdie realizovateľnosti a na ich základe vyhlásené výzvy na predkladanie projektov financovaných z fondov Európskej únie. Rezort ÚGKK SR bol určený spolu s ďalšími dvomi rezortmi ako priorita vlády v procese informatizácie verejnej správy prostredníctvom Operačného programu Informatizácia spoločnosti (OPIS). ÚGKK SR zatiaľ prostredníctvom OPIS realizoval dva národné projekty:

1. Národný projekt **„Elektronické služby katastra nehnuteľností“ (ďalej len „ESKN“)**
2. Národný projekt **„Elektronické služby katastra nehnuteľností - Základná báza údajov pre geografický informačný systém“ (ďalej len „ZB GIS“).**

V rámci podprogramu 0A90A - „Elektronizácia VS a rozvoj elektronických služieb na centrálnej úrovni MF SR - ÚGKK SR“ bol v roku 2010 vytvorený prvok 0A90A02 - ESKN - ZB GIS pre 2. Národný projekt Elektronické služby katastra nehnuteľností - ZB GIS.

Projekt ZB GIS bol ukončený v rámci predchádzajúceho programového obdobia v októbri 2015.

1.3.3.1. Národný projekt „Elektronické služby katastra nehnuteľností“ – financovanie projektu

V roku 2018 pre projekt „Elektronické služby katastra nehnuteľností“, kód ITMS 21110120003 MF SR rozpočtovým opatrením povolilo Úradu geodézie, kartografie a katastra SR prekročenie záväzných ukazovateľov štátneho rozpočtu na rok 2018 vo výške 1 045 500 € na zabezpečenie realizácie aktivít ESKN.

ÚGKK SR časť prostriedkov v sume 378 715,72 € k 31.12.2018 viazal podľa § 8 zákona č. 523/2004 Z. z. o rozpočtových pravidlách verejnej správy v znení neskorších predpisov (prostriedky z roku 2017).

Národný projekt „Elektronické služby katastra nehnuteľností“ - popis cieľov, aktivít, dopadov projektu a legislatívnych predpokladov jeho realizovateľnosti

Výzva na tento národný projekt bola vyhlásená Ministerstvom financií Slovenskej republiky dňa 30.01.2009, s uzávierkou 30.04.2009. Žiadosť o nenávratný finančný príspevok (NFP) bola podaná na Ministerstvo financií Slovenskej republiky dňa 28.04.2009. Podpísanie Zmluvy o poskytnutí NFP č. 4800000322 s Úradom vlády Slovenskej republiky ako riadiacim orgánom pre OPIS v zastúpení MF SR ako sprostredkovateľským orgánom pod riadiacim orgánom pre OPIS pre národný projekt *Elektronické služby katastra nehnuteľností* dňa 29.09.2009, podpísanie Dodatku č. 1 DZ211101200030104 k Zmluve o poskytnutí NFP č. 4800000322 dňa 9.11.2009, Dodatku č. 2 dňa 16.06.2010, Dodatku č. 3 dňa 11.07.2011, Dodatku č. 4 dňa 28.09.2012, Dodatku č. 5 dňa 28.02.2014, Dodatku č. 6 dňa 17.02.2015, ktorý predĺžil implementáciu projektu do 31.12.2015, Dodatku č. 7 dňa 02.10.2015 a Dodatku č. 8 dňa 21.12.2015, ktorý predĺžil implementáciu projektu do 31.03.2017 a Dodatku č. 9 zo dňa 27.02.2017, ktorý predĺžil implementáciu projektu a jeho ukončenie do 31.12.2018. Realizácia projektu bola vyzrozením ÚPVII k žiadosti ÚGKK SR o povolenie zmeny v projekte č. 10 predĺžená do 28.02.2019.

Dňa 27.02.2019 ÚGKK SR vypublikoval do overovacej prevádzky 45 elektronických služieb projektu „Elektronické služby katastra nehnuteľností“.

Cieľom projektu Elektronické služby katastra nehnuteľností je vybudovanie centrálného informačného systému katastra nehnuteľností, vytvorenie jednotného a dátovo konzistentného zdroja údajov o katastri nehnuteľností, vytvorenie referenčných zdrojových údajov národnej infraštruktúry priestorových informácií, sprístupnenie elektronických služieb katastra a zabezpečenie ich použiteľnosti na právne úkony. Projekt má tiež efektívne integrovať elektronické služby katastra do celkovej architektúry eGovernmentu - poskytovanie katastra iným modulom informačného systému verejnej správy (ISVS). Za účelom rozvoja elektronizácie služieb je potrebné vytvoriť centralizované informačné systémy a ich služby prevádzkované nad centrálnou údajovou základňou s konzistentnými údajmi na celoslovenskej úrovni. Hlavnými aktivitami projektu sú: Vytvorenie a nasadenie Centrálného systému katastra nehnuteľností (CSKN), Vytvorenie a nasadenie Rezortnej elektronickej podateľne (REP), Vytvorenie a nasadenie Centrálného elektronického registratúrneho strediska (CERS), Riešenie informačnej bezpečnosti a Nasadenie spoločnej infraštruktúry.

Výsledky a dopady národného projektu Elektronické služby katastra nehnuteľností

Hlavným výsledkom projektu po jeho realizácii bude zavedenie elektronických služieb na úseku katastra nehnuteľností a na úseku geodézie a kartografie. Indikátorom úspešného ukončenia projektu bude sprevádzkovanie 45 elektronických služieb eGovernmentu, ktorých výstupy bude možné použiť na právne úkony. Na uvedené je potrebné zabezpečiť centralizáciu informačného systému katastra nehnuteľností a vytvoriť jednotný a dátovo konzistentný zdroj údajov pre kataster nehnuteľností. Realizáciou projektu dôjde k zlepšeniu úrovne poskytovania služieb v rámci elektronickej verejnej správy. To povedie k zvýšeniu využívania Internetu pri komunikácii s verejnou správou a zníženiu administratívneho zaťaženia občanov, podnikateľov a verejného sektora. Projekt zabezpečí integrovanú štruktúru pre poskytovanie elektronických služieb rezortu Úradu geodézie, kartografie a katastra Slovenskej republiky v zmysle eGovernmentu a v súlade s princípmi Národnej koncepcie informatizácie verejnej správy.

Legislatívne predpoklady realizovateľnosti národného projektu Elektronické služby katastra nehnuteľností :

- od 1.2.2010 nadobudla účinnosť vyhláška ÚGKK SR č. 22/2010 Z. z., ktorou sa vydáva Spravovací poriadok pre katastrálne odbory okresných úradov,
- od októbra 2018 nadobudol účinnosť zákon č. 212/2018 Z. z., ktorým sa novelizoval zákon č. 162/1995 Z. z. o katastri nehnuteľností a zápise vlastníckych a iných práv k nehnuteľnostiam (katastrálny zákon) v znení neskorších predpisov.

1.3.4. Úpravy schváleného rozpočtu výdavkov v priebehu roka

Schválený rozpočet výdavkov kapitoly na rok 2018 v sume 22 044 125 € bol v priebehu roka upravený pätnástimi rozpočtovými opatreniami Ministerstva financií Slovenskej republiky.

Rozpočtovými opatreniami sa zmenili záväzné ukazovatele a rozpočet výdavkov kapitoly celkom bol k 31.12.2018 upravený na sumu 19 400 807,40 €, t. j. oproti schválenému rozpočtu celkovo znížený o 2 643 317,60 €. Rozpočet bežných výdavkov bol k 31.12.2018 upravený z pôvodných 20 144 125,00 € na sumu 16 828 552,40 €, t. j. oproti schválenému rozpočtu znížený o 3 315 572,60 €. Rozpočet kapitálových výdavkov bol k 31.12.2018

upravený z pôvodných 1 900 000,00 € na sumu 2 572 255,00 €, t. j. oproti schválenému rozpočtu navýšený o 672 255,00 €.

Významným rozpočtovým opatrením v roku 2018, ktoré ovplyvnilo výšku rozpočtu kapitálových výdavkov, bolo rozpočtové opatrenie č. 13/2018 - viazanie rozpočtových prostriedkov - § 8 v sume 7 681 990,72 €. Kapitola v zmysle § 8 zákona č. 523/2004 Z. z. viazala k 31.12.2018 rozpočtové prostriedky na použitie v nasledujúcom rozpočtovom roku na tieto investičné akcie:

- digitálny model reliéfu v sume 1 800 000,00 € (prostriedky z roku 2017 v sume 900 000 € a z roku 2018 v sume 900 000 €),
- dofinancovanie ESKN v sume 378 715,72 € (prostriedky z roku 2017),
- implementácia ESKN v sume 5 003 275,00 € (prostriedky z roku 2017 v sume 3 503 275,00 € a z roku 2018 v sume 1 500 000,00 €),
- na rekonštrukciu školiaceho strediska v Štrbe v sume 500 000,00 € (prostriedky z roku 2018).

1.4. Finančné operácie

1.4.1. Príjmové finančné operácie

V rámci príjmových finančných operácií v kategórii 400 Príjmy z transakcií s finančnými aktívami a finančnými pasívami kapitola vykazuje v hodnotenom období sumu 120 000 €.

Uvedená suma je evidovaná na podpoložke 456002 Prijaté finančné zábezpeky. Predstavuje pohyby na depozitnom účte rozpočtových organizácií ÚGKK SR a GKÚ za zložené zábezpeky na účet verejného obstarávateľa pri verejnej súťaži.

1.4.2. Výdavkové finančné operácie

V rámci výdavkových finančných operácií v kategórii 800 Výdavky z transakcií s finančnými aktívami a finančným pasívami kapitola vykazuje v hodnotenom období sumu 120 000 €.

Uvedená suma je evidovaná na podpoložke 819002 Vrátené finančné zábezpeky. Predstavuje pohyby na depozitnom účte rozpočtových organizácií ÚGKK SR a GKÚ za vrátené zábezpeky z účtu verejného obstarávateľa pri verejnej súťaži.

1.5. Zhodnotenie zamestnanosti

Schválený záväzný ukazovateľ **počtu zamestnancov** rozpočtových organizácií podľa prílohy č. 1 k uzneseniu vlády SR č. 471/2017 bol na rok 2018 stanovený v počte 257 osôb, z toho aparát ústredného orgánu 75 osôb.

Pre rozpočtovú organizáciu Geodetický a kartografický ústav bol na rok 2018 stanovený počet zamestnancov 182 osôb. Pre príspevkovú organizáciu Výskumný ústav geodézie a kartografie bol Ministerstvom financií SR na rok 2017 stanovený orientačný počet zamestnancov 23 osôb.

Skutočný priemerný prepočítaný stav zamestnancov v kapitole ÚGKK SR dosiahol v hodnotenom období 237,7 osôb, čo predstavuje neplnenie záväzného ukazovateľa o 19,3 osôb. Priemerný prepočítaný stav zamestnancov na aparáte ústredného orgánu dosiahol 66,3 osôb, čo predstavuje neplnenie počtu zamestnancov o 8,7 osôb.

V rozpočtovej organizácii Geodetický a kartografický ústav priemerný prepočítaný stav zamestnancov v hodnotenom období dosiahol 171,4 osôb, čo predstavuje neplnenie o 10,6 osôb. V príspevkovej organizácii Výskumný ústav geodézie a kartografie priemerný prepočítaný stav zamestnancov v hodnotenom období dosiahol 23,9 osôb.

1.6. Príspevkové organizácie v pôsobnosti kapitoly

Úrad geodézie, kartografie a katastra Slovenskej republiky riadil jednu príspevkovú organizáciu – Výskumný ústav geodézie, kartografie a katastra v Bratislave.

Hlavným poslaním VÚGK je vykonávať a zabezpečovať systematický, cieľavedomý, organizovaný a koordinovaný výskum a vývoj v odbore geodézie, kartografie a katastra nehnuteľností, sledujúc celosvetový trend vývoja a najnovšie výsledky vedy a techniky pre potreby kapitoly 31-Úrad geodézie, kartografie a katastra Slovenskej republiky

Hospodárenie príspevkovej organizácie Výskumný ústav geodézie a kartografie



Manažérska informácia

SITUAČNÁ SPRÁVA
PLNENIE ROZHODUJUCÍCH a ZAKONNÝCH KRITÉRIÍ

12 2018

obdobie: 1.-12. 2018

ku dňu: 31.12.18

PLNENIE ROZHODUJÚCÍCH a ZÁKONNÝCH KRITÉRIÍ		Skut. 2018 1.-12. 2018	Kontr. 2018 1.-12. 2018
I. I. PLNENIE VÝSKUMNÝCH a VÝVOJOVÝCH ÚLOH		Splnené Plnenie podľa Kontraktu	
II. II. PLNENIE EKONOMICKÝCH ÚLOH		PLNENIE CIEĽ	
1.	VH. Výsledok hospodárenia nezdanený = 0, alebo + Zisk	6 919 €	Splnené
	z toho: VH. Hlavná činnosť	6 919 €	
	VH. Podnikateľská činnosť		0 €
	Daň z príjmu (DzP)		0 €
	VH. Výsledok hospodárenia po zdanení (Netto)	6 919 €	
2.	Neprekročiť pomer 50 % krytia = Tržby / Výrobné náklady	49,59%	Splnené 49,99%
3.	Čerpanie Transferov ŠR	Prenos Čerpané k Zostatok + Poskytnuté (nevyčerpané)	Plnenie % (čerpanie) Poskytnuté Vyčerpané
3.A.	Transfer ŠR na Bežné výdavky	420 247 € 420 247 € 0 €	100,0% 420 000 € 420 000 €
	A1. +131x Prenos z minulého obdobia (vyčerpať v 1.Q.)	247 € 247 € 0 €	100,0%
	A2. +111 Transfer ŠR na Bežné výdavky (Kontrakt)	420 000 € 420 000 € 0 €	100,0%
	A1. Transfer ŠR (na Bežné výdavky) prenesený z r.2017 do r.2018 v objeme 247,35 € bol podľa zákona 523/2004 z.z. vyčerpaný. Zostatok k 31.03.18= 0,00 €		
3.B.	Transfer ŠR na Kapitálové výdavky	174 792 € 174 792 € 0 €	0 €
	B1. Dodatok č. 1 (vyčerpať do 31.12.2018)	10 000 € 10 000 € 0 €	
	B2. Dodatok č. 2 (vyčerpať do 31.12.2018)	164 792 € 164 792 € 0 €	

VÚGK v roku 2018 pre splnenie výskumných a vývojových úloh vynaložil k 31.12.2018 náklady v objeme 865 845,39 €. Krytie nákladov bolo zabezpečené dvomi zdrojmi:

1. Náklady na výskum a vývoj boli zabezpečené výnosmi zo zdrojov transferu zo ŠR - v objeme 51 %,
2. Ostatné náklady boli kryté a dofinancované vlastnými zdrojmi z vlastných výnosov - v objeme 49 %.

Na krytie bežných nákladov z transferových zdrojov zo ŠR určených na zabezpečenie prioritných vývojových a výskumných úloh geodézie a katastra v rámci Hlavnej činnosti (úlohy A. pre Úrad) mal VÚGK k dispozícii zdroje zo ŠR v celkovom objeme 420 247,35 €, z toho zdroje v objeme 247,35 € boli získané prevodom z roku 2017 a zdroje v objeme 420 000,00 € boli získané prostredníctvom Kontraktu na rok 2018.

Z uvedených transferových zdrojov zo ŠR boli k 31.12.2018 vyčerpané prostriedky v objeme výnosov 420 005,30 €.

Zdroje z transferu zo ŠR boli použité iba na krytie bežných výdavkov, a to iba v Hlavnej činnosti v kategórii A "Výskum a vývoj podľa požiadaviek zriaďovateľa ÚGKK SR" (v tab. označené „A. pre Úrad“).

Finančné zdroje na kapitálové výdavky boli zabezpečené prostredníctvom Dodatku č. 1 ku Kontraktu na rok 2018 (10 000 €) a Dodatku č. 2 ku Kontraktu na rok 2018 (164 792 €). Kapitálové výdavky boli vyčerpané na obstaranie výpočtovej techniky za účelom kontroly dodaných LIDAR údajov. Účel, na ktorý boli kapitálové výdavky pridelené, bol dodržaný.

VUGK

VH. výsledok hospodárenia		Skut.2017	Hlavná činnosť				Podnik.	1-12 2018	PLÁN 2018
s rozpisom na činnosti a kategórie A,B,C a D		SPOLU 31.12.17	A+B+C	A pre Úrad	B Projekty	C Predaje	D Predaje	SPOLU 31.12.18	SPOLU 31.12.18
501	Spotreba materiálu	12 397,61	26 766,39	3 202,08	0,00	23 564,31	0,00	26 766,39	10 000
502	Spotreba energie	15 352,04	15 871,69	10 189,61	0,00	5 682,08	0,00	15 871,69	20 000
504	Náklady na predaný tovar	0,00	0,00	0,00	0,00	0,00	0,00	0,00	0
511	Opravy a udržiavanie	1 177,85	2 030,42	545,83	0,00	1 484,59	0,00	2 030,42	2 000
512	Cestovné	3 905,19	4 238,94	2 996,93	0,00	1 242,01	0,00	4 238,94	4 000
513	Náklady na reprezentáciu	506,54	1 156,54	83,46	0,00	1 073,08	0,00	1 156,54	300
518	Ostatné služby	45 366,56	67 329,00	22 600,74	0,00	44 728,26	0,00	67 329,00	36 000
a. Náklady na materiál, energie +služby		78 705,79	117 392,98	39 618,65	0,00	77 774,33	0,00	117 392,98	72 300
z toho: Peňažné		78 705,79	117 392,98	39 618,65	0,00	77 774,33	0,00	117 392,98	72 300
Nepenažné		0,00	0,00	0,00	0,00	0,00	0,00	0,00	0
521	Mzdové náklady	396 143,73	441 775,54	266 125,79	0,00	175 649,75	0,00	441 775,54	402 226
524-8	Náklady na zdrav.+soc.poistenie+ostat.soc.nákl.	163 603,59	181 507,80	108 545,85	0,00	72 961,95	0,00	181 507,80	152 846
b. Náklady osobné = mzdy+odvody		559 747,32	623 283,34	374 671,64	0,00	248 611,70	0,00	623 283,34	555 072
z toho: Peňažné		559 747,32	623 283,34	374 671,64	0,00	248 611,70	0,00	623 283,34	555 072
Nepenažné		0,00	0,00	0,00	0,00	0,00	0,00	0,00	0
c. Náklady z odpisov (ú.551)		123 597,89	121 021,35	23 881,65	0,00	97 139,70	0,00	121 021,35	116 265
z toho: Peňažné		0	0,00	0,00	0,00	0,00	0,00	0,00	0
Nepenažné		123 597,89	121 021,35	23 881,65	0,00	97 139,70	0,00	121 021,35	116 265
d. Náklady ostatné (ú.5xx)		4 490,79	4 147,72	3 064,95	0,00	1 082,77	0,00	4 147,72	3 000
z toho: Peňažné		4 490,79	4 147,72	3 064,95	0,00	1 082,77	0,00	4 147,72	3 000
Nepenažné		0,00	0,00	0,00	0,00	0,00	0,00	0,00	0
N. Σ NÁKLADY podľa účtovníctva		766 541,79	865 845,39	441 236,89	0,00	424 608,50	0,00	865 845,39	746 637
z toho: Peňažné		642 943,90	744 824,04	417 355,24	0,00	327 468,80	0,00	744 824,04	630 372
Nepenažné		123 597,89	121 021,35	23 881,65	0,00	97 139,70	0,00	121 021,35	116 265

VUGK

VH. výsledok hospodárenia s rozpisom na činnosti a kategórie A,B,C a D	Skut.2017 SPOLU 31.12.17	Hlavná činnosť				Podnik. D Predaje	1-12 2018	PLÁN 2018
		A+B+C	A pre Úrad	B Projekty	C Predaje		SPOLU 31.12.18	SPOLU 31.12.18
a. Výnosy Vlastné z predaja služieb (ú.601,602,604)	255 746,30	428 698,29	0,00	0,00	428 698,29	0,00	428 698,29	299 440
z toho: Peňažné	255 746,30	428 698,29	0,00	0,00	428 698,29	0,00	428 698,29	299 440
Nepeňažné		0,00					0,00	0
b. Výnosy Vlastné ostatné	947,94	178,61	0,00	0,00	178,61	0,00	178,61	0
z toho: Peňažné	947,94	178,61	0,00	0,00	178,61	0,00	178,61	0
Nepeňažné	0,00	0,00	0,00	0,00	0,00	0,00	0,00	0
c. Výnosy Transfer zo ŠR (na Bežné výdavky (ú.681)	472 931,01	420 005,30	420 005,30	0,00	0,00	0,00	420 005,30	420 000
z toho: Peňažné	472 931,01	420 005,30	420 005,30	0,00	0,00	0,00	420 005,30	420 000
131H Transfer ŠR z r. 2017 (vyčerpať do 31.3.18)	3 344,21	247,35	247,35		0,00		247,35	0
111 Transfer ŠR z Kontraktu 2018	469 752,65	420 000,00	420 000,00		0,00		420 000,00	420 000
111 Transfer ŠR vrátenie fin. prostr do rozpočtu	-165,85	-242,05	-242,05		0,00		-242,05	0
Nepeňažné		0,00					0,00	0
d. Výnosy Transfery ostatné (ú.682,68x,69x)	27 196,56	23 881,65	23 881,65	0,00	0,00	0,00	23 881,65	27 197
z toho: Peňažné	0,00	0,00	0,00	0,00	0,00	0,00	0,00	0
Nepeňažné	27 196,56	23 881,65	23 881,65	0,00	0,00	0,00	23 881,65	27 197
V. Σ VÝNOSY podľa účtovníctva	756 821,81	872 763,85	443 886,95	0,00	428 876,90	0,00	872 763,85	746 637
		100%	51%		49%			
z toho: Peňažné	729 625,25	848 882,20	420 005,30	0,00	428 876,90	0,00	848 882,20	719 440
Nepeňažné	27 196,56	23 881,65	23 881,65	0,00	0,00	0,00	23 881,65	27 197
VH. Výsledok hospodár. pred zdanením = V-N	-9 719,98						6 918,46	0
D. Daň z príjmu	0,00						0,00	0
VH. Výsledok hospodárenia po zdanení = V-N-D	-9 719,98						6 918,46	-0

Výsledok hospodárenia po zdanení k 31.12.2018 dosiahol zisk 6 918,46 €.

1.6.1. Príjmy a výdavky príspevkovej organizácie podľa rozpočtovej klasifikácie

Príjmy - zdroj 111

(v EUR)

EK	Schválený rozpočet 2018	Upravený rozpočet 2018	Skutočnosť 2018	% čerpania k uprav. rozpočtu
Granty a transfery (300)	420 000,00	420 000,00	420 000,00	100,00
Tuzemské bežné granty a transfery (310)	420 000,00	420 000,00	420 000,00	100,00

Príjmy - zdroj 131G

(v EUR)

EK	Schválený rozpočet 2018	Upravený rozpočet 2018	Skutočnosť 2018	% čerpania k uprav. rozpočtu
Granty a transfery (300)	x	174 792,00	174 792,00	100,00
Tuzemské kapitálové granty a transfery (320)	x	174 792,00	174 792,00	100,00

Príjmy - zdroj 42

(v EUR)

EK	Schválený rozpočet 2018	Upravený rozpočet 2018	Skutočnosť 2018	% čerpania k uprav. rozpočtu
Nedaňové príjmy (200)	131 257,00	429 230,37	429 230,37	100,00
Administratívne poplatky a iné poplatky a platby (220)	131 257,00	429 230,37	429 230,37	100,00

Výdavky – zdroj 111

(v EUR)

EK	Schválený rozpočet 2018	Upravený rozpočet 2018	Skutočnosť 2018	% čerpania k uprav. rozpočtu
Výdavky spolu (600+700)	420 000,00	420 000,00	420 000,00	100,00
Bežné výdavky (600)	420 000,00	420 000,00	420 000,00	100,00
Mzdy, platy a OON (610)	292 159,00	257 028,41	257 028,41	100,00
Poistné a príspevok do poisťovní (620)	106 602,00	93 370,45	93 370,45	100,00
Tovary a služby (630)	21 239,00	68 281,74	68 281,74	100,00
Bežné transfery (640)	x	1 319,40	1 319,40	100,00
Kapitálové výdavky (700)	x	x	x	x

Výdavky – zdroj 131G

(v EUR)

EK	Schválený rozpočet 2018	Upravený rozpočet 2018	Skutočnosť 2018	% čerpania k uprav. rozpočtu
Výdavky spolu (600+700)	x	174 792,00	174 792,00	100,00
Kapitálové výdavky (700)	x	174 792,00	174 792,00	100,00
Obstarávanie kapitálových aktív (710)	x	174 792,00	174 792,00	100,00

Výdavky – zdroj 131H

(v EUR)

EK	Schválený rozpočet 2018	Upravený rozpočet 2018	Skutočnosť 2018	% čerpania k uprav. rozpočtu
Výdavky spolu (600+700)	x	247,35	247,35	100,00
Bežné výdavky (600)	x	247,35	247,35	100,00
Tovary a služby (630)	x	247,35	247,35	100,00

Výdavky – zdroj 42

(v EUR)

EK	Schválený rozpočet 2018	Upravený rozpočet 2018	Skutočnosť 2018	% čerpania k uprav. rozpočtu
Výdavky spolu (600+700)	131 257,00	331 728,46	331 274,45	99,86
Bežné výdavky (600)	131 257,00	319 191,41	319 191,41	100,00
Mzdy, platy a OON (610)	64 133,00	168 042,13	168 042,13	100,00
Poistné a príspevok do poisťovní (620)	23 381,00	66 462,40	66 462,40	100,00
Tovary a služby (630)	41 543,00	84 140,08	83 686,07	99,46
Bežné transfery (640)	2 200,00	546,80	546,80	100,00
Kapitálové výdavky (700)	x	12 537,05	12 537,05	100,00
Obstarávanie kapitálových aktív (710)	x	12 537,05	12 537,05	100,00

Záver

Predkladaný materiál bol vypracovaný v súlade so „Smernicou Ministerstva financií Slovenskej republiky zo 7. januára 2019 č. MF/7764/2019-31 na vypracovanie záverečných účtov kapitol štátneho rozpočtu a štátnych fondov“. Jeho obsah umožňuje získať celkový prehľad o čerpaní prostriedkov štátneho rozpočtu kapitoly 31-ÚGKK SR v štruktúre záväzných ukazovateľov kapitoly určených zákonom o štátnom rozpočte na rok 2018.

Plnenie rozpočtových príjmov kapitoly ÚGKK SR dosiahlo k 31.12.2018 celkom sumu 240 134,30 €, čo predstavuje plnenie 120,07 % schváleného rozpočtu príjmov v sume 200 000 €.

Čerpanie rozpočtových výdavkov kapitoly ÚGKK SR k 31.12.2018 bolo v sume 18 867 409,88 €, čo predstavuje 97,25 % z upraveného rozpočtu výdavkov v sume 19 400 807,40 €. Na bežné výdavky bola čerpaná suma 16 373 551,37 € z upraveného rozpočtu 16 828 552,40 €. Na kapitálové výdavky bola čerpaná suma 2 493 858,51 € z upraveného rozpočtu 2 572 255,00 €.

Záväzné ukazovatele štátneho rozpočtu stanovené na rok 2018 kapitola 31- ÚGKK SR dodržala.

Po celkovom zhodnotení rozpočtového hospodárenia za rok 2018 možno konštatovať, že kapitola ÚGKK SR v hodnotenom období zabezpečila plnenie úloh rezortu v súlade so všeobecnými právnymi a internými predpismi pre potreby orgánov štátnej správy, podnikateľskej sféry, obyvateľstva, potreby štátu, vedy a výskumu.

2. Tabuľková časť

Tabuľka č. 1 Celkový prehľad príjmov a výdavkov kapitoly ŠR za rok 2018

Tabuľka č. 2 Výdavky kapitoly ŠR podľa ekonomickej a funkčnej klasifikácie za rok 2018

Tabuľka č. 3 Finančné operácie kapitoly ŠR za rok 2018

Tabuľka č. 4 Záväzné ukazovatele kapitoly ÚGKK SR za rok 2018

Tabuľka č. 5 Prehľad príjmov a výdavkov príspevkovej organizácie kapitoly ŠR podľa ekonomickej klasifikácie za rok 2018

Tabuľka č. 6 Výdavky príspevkovej organizácie kapitoly ŠR podľa ekonomickej a funkčnej klasifikácie za rok 2018

3. Prílohy

Príloha č. 1 Organizačná schéma kapitoly platná k 31.12.2018

Príloha č. 2 Zhodnotenie výsledkov interných a externých kontrol vykonaných v roku 2018

Príloha č. 3 Monitorovacia správa programovej štruktúry k 31.12.2018

OBSAH

ÚRAD GEODÉZIE, KARTOGRAFIE A KATASTRA SLOVENSKEJ REPUBLIKY	1
1. SPRÁVA O HOSPODÁRENÍ KAPITOLY	1
1.1. SÚHRNNÁ CHARAKTERISTIKA KAPITOLY A JEJ HOSPODÁRENIA V ROKU 2018	1
1.1.1. <i>Charakteristika činnosti kapitoly</i>	1
1.1.1.1. <i>Medzinárodná spolupráca</i>	6
1.1.1.2. <i>Stretnutia predsedníčky úradu so zahraničnými partnermi</i>	6
1.1.1.3. <i>Zahraničné pracovné cesty zamestnancov ÚGKK SR</i>	7
1.1.1.4. <i>Európska únia</i>	7
1.1.1.5. <i>OSN</i>	8
1.1.1.6. <i>Medzinárodné organizácie</i>	8
1.1.1.6.1. <i>EuroGeographics</i>	8
1.1.1.6.2. <i>ELRA (European Land Registry Association)</i>	9
1.1.1.7. <i>Riešenie úloh technického rozvoja</i>	10
1.1.2. <i>Výsledok rozpočtového hospodárenia kapitoly</i>	12
1.1.3. <i>Zhodnotenie plnenia záväzných ukazovateľov rozpočtu kapitoly</i>	12
1.2. PRÍJMY KAPITOLY	13
1.2.1. <i>Príjmy kapitoly podľa ekonomickej klasifikácie</i>	14
1.2.2. <i>Prostriedky prijaté z rozpočtu Európskej únie a iné prostriedky zo zahraničia poskytnuté Slovenskej republike na základe medzinárodných zmlúv uzavretých medzi Slovenskou republikou a inými štátmi</i>	14
1.2.3. <i>Úpravy schváleného rozpočtu príjmov v priebehu roka</i>	14
1.3. VÝDAVKY KAPITOLY	14
1.3.1. <i>Výdavky kapitoly podľa ekonomickej klasifikácie</i>	15
1.3.1.1. <i>Bežné výdavky</i>	15
1.3.1.2. <i>Kapitálové výdavky</i>	18
1.3.2. <i>Výdavky podľa funkčnej klasifikácie</i>	22
1.3.2.1. <i>Bežné výdavky</i>	22
1.3.2.2. <i>Kapitálové výdavky</i>	23
1.3.2.3. <i>Výdavky celkom</i>	23
1.3.3. <i>Výdavky kapitoly hradené z európskych prostriedkov a spolufinancovania</i>	23
1.3.3.1. <i>Národný projekt „Elektronické služby katastra nehnuteľností“ – financovanie projektu</i>	24
1.3.4. <i>Úpravy schváleného rozpočtu výdavkov v priebehu roka</i>	25
1.4. FINANČNÉ OPERÁCIE	26
1.4.1. <i>Príjmové finančné operácie</i>	26
1.4.2. <i>Výdavkové finančné operácie</i>	26
1.5. ZHODNOTENIE ZAMESTNANOSTI	26
1.6. PRÍSPEVKOVÉ ORGANIZÁCIE V PÔSOBNOSTI KAPITOLY	27
1.6.1. <i>Príjmy a výdavky príspevkovej organizácie podľa rozpočtovej klasifikácie</i>	29
ZÁVER	32
2. TABUĽKOVÁ ČASŤ	33
3. PRÍLOHY	34

Celkový prehľad príjmov a výdavkov kapitoly ŠR za rok 2018
(v tis. eur)

Číslo a názov kapitoly štátneho rozpočtu:

31 Úrad geodézie, kartografie a katastra SR

	Ukazovateľ	Schválený rozpočet	Upravený rozpočet	Skutočnosť	% k upravenému rozpočtu
I.	PRÍJMY spolu	200	200	240	120,0
A.	Daňové príjmy	0	0	0	0,0
B.	Nedaňové príjmy	200	200	240	120,0
	1. Príjmy z podnikania a z vlastníctva majetku	0	1	1	100,0
	2. Administratívne poplatky a iné poplatky a platby	200	195	192	98,5
	3. Kapitálové príjmy	0	0	29	0,0
	4. Úroky z tuzemských úverov, pôžičiek, návratných finančných výpomocí, vkladov a ážio	0	0	0	0,0
	5. Úroky zo zahraničných úverov, pôžičiek, návratných finančných výpomocí a vkladov	0	0	0	0,0
	6. Iné nedaňové príjmy	0	4	18	450,0
C.	Granty a transfery	0	0	0	0,0
	1. Tuzemské bežné granty a transfery	0	0	0	0,0
	2. Tuzemské kapitálové granty a transfery	0	0	0	0,0
	3. Zahraničné granty	0	0	0	0,0
	4. Zahraničné transfery	0	0	0	0,0
II.	VÝDAVKY spolu	22 044	19 401	18 868	97,3
A.	Bežné výdavky	20 144	16 829	16 374	97,3
	1. Mzdy, platy, služobné príjmy a ostatné osobné vyrovnania	3 345	3 606	3 606	100,0
	2. Poistné a príspevok do poisťovní	1 186	1 335	1 335	100,0
	3. Tovary a služby	14 913	11 421	10 966	96,0
	4. Bežné transfery	700	467	467	100,0
	z toho :				
	- Príspevkovej organizácii	420	420	420	100,0
	- Štátnemu účelovému fondu	0	0	0	0,0
	- Verejnej vysokej škole	0	0	0	0,0
	- Obci okrem transferu na úhradu nákladov preneseného výkonu štátnej správy	0	0	0	0,0
	- Vyššiemu územnému celku okrem transferu na úhradu nákladov preneseného výkonu štátnej správy	0	0	0	0,0
	- Občianskemu združeniu, nadácii a neinvestičnému fondu	0	0	0	0,0
	- Na platené poistné za skupiny osôb ustanovené zákonom	0	0	0	0,0
	- Transfery nefinančným subjektom a transfery príspevkovým organizáciám nezaradeným vo verejnej správe v registri organizácií vedenom Štatistickým úradom Slovenskej republiky	0	0	0	0,0
	- Odvody do rozpočtu Európskej únie	0	0	0	0,0
	5. Splácanie úrokov a ostatné platby súvisiace s úverom, pôžičkou, návratnou finančnou výpomocou a fin. prenájomom	0	0	0	0,0
B.	Kapitálové výdavky	1 900	2 572	2 494	97,0
	1. Obstarávanie kapitálových aktív	1 900	2 397	2 319	96,7
	2. Kapitálové transfery	0	175	175	100,0
	z toho :				
	- Príspevkovej organizácii	0	175	175	100,0
	- Verejnej vysokej škole	0	0	0	0,0
	- Obci	0	0	0	0,0
	- Vyššiemu územnému celku	0	0	0	0,0
	- Transfery jednotlivcom a neziskovým právnickým osobám	0	0	0	0,0
	- Transfery nefinančným subjektom a transfery príspevkovým organizáciám nezaradeným vo verejnej správe v registri organizácií vedenom Štatistickým úradom Slovenskej republiky	0	0	0	0,0
I.-II.	Prebytok (+), schodok (-)	-21 844	-19 201	-18 628	97,0

Výdavky kapitoly ŠR podľa ekonomickej a funkčnej klasifikácie za rok 2018
(v tis. eur)

Číslo a názov kapitoly štátneho rozpočtu:

31 Úrad geodézie, kartografie a katastra SR

Kód a názov	600 - Bežné výdavky				700 - Kapitálové výdavky				Výdavky spolu			
	Schválený rozpočet	Upravený rozpočet	Skutočnosť	% k upravenému rozpočtu	Schválený rozpočet	Upravený rozpočet	Skutočnosť	% k upravenému rozpočtu	Schválený rozpočet	Upravený rozpočet	Skutočnosť	% k upravenému rozpočtu
01 VŠEOBECNÉ VEREJNÉ SLUŽBY	20 142	16 827	16 372	97,3	1 900	2 572	2 494	97,0	22 042	19 399	18 866	97,3
01.3 Všeobecné služby	19 722	16 407	15 952	97,2	1 900	2 397	2 319	96,7	21 622	18 804	18 271	97,2
01.3.2 Rámcové plánovacie a štatistické služby	2 500	1 737	1 737	100,0	0	0	0	0,0	2 500	1 737	1 737	100,0
01.3.3 Iné všeobecné služby	17 222	14 670	14 215	96,9	1 900	2 397	2 319	96,7	19 122	17 067	16 534	96,9
01.4 Základný výskum	420	420	420	100,0	0	175	175	100,0	420	595	595	100,0
01.4.0 Základný výskum	420	420	420	100,0	0	175	175	100,0	420	595	595	100,0
02 OBRANA	2	2	2	100,0	0	0	0	0,0	2	2	2	100,0
02.1 Vojenská obrana	2	2	2	100,0	0	0	0	0,0	2	2	2	100,0
02.1.0 Vojenská obrana	2	2	2	100,0	0	0	0	0,0	2	2	2	100,0
S P O L U	20 144	16 829	16 374	97,3	1 900	2 572	2 494	97,0	22 044	19 401	18 868	97,3

Finančné operácie kapitoly ŠR za rok 2018
(v tis. eur)

Číslo a názov kapitoly štátneho rozpočtu:

31 Úrad geodézie, kartografie a katastra SR

Ek.kl.	Ukazovateľ	Schválený rozpočet	Upravený rozpočet	Skutočnosť	% k upravenému rozpočtu
I.	PRÍJMY spolu	0	0	120	0,0
400	Príjmy z transakcií s finančnými aktívami a finančnými pasívami	0	0	120	0,0
	v tom:				
410	zo splátok tuzemských úverov, pôžičiek a návratných finančných výpomocí (len istín)	0	0	0	0,0
420	zo splátok zahraničných úverov, pôžičiek a návratných finančných výpomocí (len istín)	0	0	0	0,0
430	z predaja majetkových účastí	0	0	0	0,0
440	z predaja privatizovaného majetku a prevádzaného majetku	0	0	0	0,0
450	z ostatných finančných operácií	0	0	120	0,0
500	Prijaté úvery, pôžičky a návratné finančné výpomoci	0	0	0	0,0
510	Tuzemské úvery, pôžičky a návratné finančné výpomoci	0	0	0	0,0
520	Zahraničné úvery, pôžičky a návratné finančné výpomoci	0	0	0	0,0
II.	VÝDAVKY spolu	0	0	120	0,0
800	Výdavky z transakcií s finančnými aktívami a finančnými pasívami	0	0	120	0,0
810	Úvery, pôžičky, návratné finančné výpomoci, účasť na majetku a ostatné výdavkové operácie	0	0	120	0,0
820	Splácanie istín	0	0	0	0,0
	v tom:				
821	splácanie tuzemskej istiny	0	0	0	0,0
822	splácanie istiny krátkodobého úveru, pôžičky a návratnej finančnej výpomoci do zahraničia	0	0	0	0,0
823	splácanie istiny dlhodobého úveru, pôžičky a návratnej finančnej výpomoci do zahraničia	0	0	0	0,0
824	splácanie finančného prenájmu	0	0	0	0,0
I.- II.	Prebytok (+), schodok (-)	0	0	0	0,0

Závazné ukazovatele kapitoly Úrad geodézie, kartografie a katastra SR za rok 2018

Etapa: MUR 2018, Stav k dátumu: 31.12.2018, Rozpočet: Upravený, Skutočnosť: Skutočnosť MNX aktualizovaná mesačne

(v eur)

Závazné ukazovatele	Schválený rozpočet	Upravený rozpočet	Skutočnosť	% plnenia schváleného rozpočtu	% plnenia upraveného rozpočtu
I. PRÍJMY KAPITOLY					
A. Závazný ukazovateľ	200	200	240	120,0	120,0
z toho 11:	200	200	240	120,0	120,0
z toho 13:	0	0	0	X	X
B. Prostriedky Európskej únie	0	0	0	X	X
z toho 11:	0	0	0	X	X
z toho 13:	0	0	0	X	X
II. VÝDAVKY KAPITOLY CELKOM (A+B)	22 044	19 401	18 868	85,6	97,3
z toho 11:	22 044	18 357	17 824	80,9	97,1
z toho 13:	0	1 044	1 044	X	100,0
z toho 72:	0	0	0	X	X
A. Výdavky spolu bez prostriedkov podľa § 17 ods. 4 zákona č. 523/2004 Z. z. a prostriedkov Európskej únie	22 044	19 401	18 868	85,6	97,3
z toho 11:	22 044	18 357	17 824	80,9	97,1
z toho 13:	0	1 044	1 044	X	X
z toho:					
A.1. rozpočtové prostriedky kapitoly (kód zdroja 111+11H)	22 044	18 357	17 824	80,9	97,1
z toho 131	0	1 044	1 044	X	100,0
A.2. prostriedky na spolufinancovanie	0	0	0	X	X
z toho 11:	0	0	0	X	X
z toho 13:	0	0	0	X	X
A.3. mzdy, platy, služobné príjmy a ostatné osobné vyrovnania (610), (kód zdroja 111+11H)	3 345	3 606	3 606	107,8	100,0
z toho: mzdy, platy, služobné príjmy a ostatné osobné vyrovnania aparátu ústredného orgánu (kód zdroja 111+11H)	1 619	1 658	1 658	102,4	100,0
Počet zamestnancov rozpočtových organizácií, podľa prílohy č. 1 k uzneseniu vlády SR č. 471/2017	257	257	238	92,6	92,6
z toho: aparát ústredného orgánu	75 osôb	75 osôb	66 osôb	88,0	88,0
- administratívne kapacity rozpočtových organizácií osobitne sledované, podľa prílohy č. 1 k uzneseniu vlády SR č. 471/2017	0 osôb	0 osôb	0 osôb	X	X
z toho: aparát ústredného orgánu	0 osôb	0 osôb	0 osôb	X	X
A.4. kapitálové výdavky (700) (bez prostriedkov na spolufinancovanie)	1 900	2 572	2 494	131,3	97,0
z toho 11:	1 900	1 529	1 451	76,4	94,9
z toho 13:	0	1 043	1 043	X	100,0
z toho: kód zdroja 111	1 900	1 529	1 451	76,4	94,9
B. Prostriedky podľa § 17 ods. 4 zákona č. 523/2004 Z. z.	0	0	0	X	X
(Podľa § 17 ods. 4 zákona č. 523/2004 Z. z. je rozpočtová organizácia oprávnená čerpať tento limit do výšky rozpočtovaných príjmov skutočne prijatých a je oprávnená prekročiť limit výdavkov z dôvodu dosiahnutia vyšších ako rozpočtovaných príjmov.)					
C. Prostriedky Európskej únie	0	0	0	X	X
z toho 11:	0	0	0	X	X
z toho 13:	0	0	0	X	X
D. Výdavky štátneho rozpočtu na realizáciu					

Záväzné ukazovatele kapitoly Úrad geodézie, kartografie a katastra SR za rok 2018

Etapa: MUR 2018, Stav k dátumu: 31.12.2018, Rozpočet: Upravený, Skutočnosť: Skutočnosť MNX aktualizovaná mesačne

(v eur)

Záväzné ukazovatele	Schválený rozpočet	Upravený rozpočet	Skutočnosť	% plnenia schváleného rozpočtu	% plnenia upraveného rozpočtu
programov vlády SR a častí programov vlády SR					
06H0E Hospodárska mobilizácia ÚGKaK SR	2	2	2	100,0	100,0
z toho 11:	2	2	2	100,0	100,0
z toho 13:	0	0	0	X	X
z toho 72:	0	0	0	X	X
07U Geodézia, kartografia a kataster	11 314	9 016	8 841	78,1	98,1
z toho 11:	11 314	9 016	8 841	78,1	98,1
z toho 13:	0	0	0	X	X
z toho 72:	0	0	0	X	X
0D40N SK PRES 2016 - ÚGKK SR	0	0	0	X	X
z toho 11:	0	0	0	X	X
z toho 13:	0	0	0	X	X
z toho 72:	0	0	0	X	X
0EK0M Informačné technológie financované zo štátneho rozpočtu – Úrad geodézie, kartografie a katastra SR	10 728	10 383	10 025	93,4	96,6
z toho 11:	10 728	9 339	8 981	83,7	96,2
z toho 13:	0	1 044	1 044	X	100,0
z toho 72:	0	0	0	X	X

Prehľad príjmov a výdavkov príspevkových organizácií kapitoly SR podľa ekonomickej klasifikácie za rok 2018
(v tis. eur)

Číslo a názov kapitoly štátneho rozpočtu:

31 Úrad geodézie, kartografie a katastra SR

	Ukazovateľ	Schválený rozpočet	Upravený rozpočet	Skutočnosť	% k upravenému rozpočtu
I.	PRÍJMY spolu	551	1 024	1 066	104,1
A.	Daňové príjmy	0	0	0	0,0
B.	Nedaňové príjmy	131	429	471	109,8
1.	Príjmy z podnikania a z vlastníctva majetku	0	0	0	0,0
2.	Administratívne poplatky a iné poplatky a platby	131	429	429	100,0
3.	Kapitálové príjmy	0	0	0	0,0
4.	Úroky z tuzemských úverov, pôžičiek, návratných fin. výpomocí, vkladov a ážio	0	0	0	0,0
5.	Úroky zo zahraničných úverov, pôžičiek, návratných fin. výpomocí a vkladov	0	0	0	0,0
6.	Iné nedaňové príjmy	0	0	42	0,0
C.	Granty a transfery	420	595	595	100,0
1.	Tuzemské bežné granty a transfery	420	420	420	100,0
2.	Tuzemské kapitálové granty a transfery	0	175	175	100,0
3.	Zahraničné granty	0	0	0	0,0
4.	Zahraničné transfery	0	0	0	0,0
II.	VÝDAVKY spolu	551	927	927	100,0
A.	Bežné výdavky	551	739	739	100,0
1.	Mzdy, platy, služobné príjmy a ostatné osobné vyrovnania	356	426	426	100,0
2.	Poistné a príspevok do poisťovní	128	162	162	100,0
3.	Tovary a služby	65	149	149	100,0
4.	Bežné transfery	2	2	2	100,0
5.	Splácanie úrokov a ostatné platby súvisiace s úverom, pôžičkou, návrat. finančnou výpomocou a finančným prenájmom	0	0	0	0,0
B.	Kapitálové výdavky	0	188	188	100,0
1.	Obstarávanie kapitálových aktív	0	188	188	100,0
2.	Kapitálové transfery	0	0	0	0,0
I.-II.	Prebytok (+), schodok (-)	0	97	139	143,3

Výdavky príspevkových organizácií kapitoly ŠR podľa ekonomickej a funkčnej klasifikácie za rok 2018
(v tis. eur)

Číslo a názov kapitoly štátneho rozpočtu:

31 Úrad geodézie, kartografie a katastra SR

Kód a názov	600 - Bežné výdavky				700 - Kapitálové výdavky				Výdavky spolu			
	Schválený rozpočet	Upravený rozpočet	Skutočnosť	% k upravenému rozpočtu	Schválený rozpočet	Upravený rozpočet	Skutočnosť	% k upravenému rozpočtu	Schválený rozpočet	Upravený rozpočet	Skutočnosť	% k upravenému rozpočtu
01 VSEOBECNE VEREJNE SLUZBY	551	739	739	100,0	0	188	188	100,0	551	927	927	100,0
01.4 Základný výskum	551	739	739	100,0	0	188	188	100,0	551	927	927	100,0
01.4.0 Základný výskum	551	739	739	100,0	0	188	188	100,0	551	927	927	100,0
S P O L U	551	739	739	100,0	0	188	188	100,0	551	927	927	100,0

ORGANIZÁCIE

v pôsobnosti Úradu geodézie, kartografie a katastra Slovenskej republiky

Ústredný orgán štátnej správy

Priame riadenie na úseku
geodézie, kartografie
a technických činností

Úrad geodézie,
kartografie a katastra
Slovenskej republiky

Geodetický a
kartografický ústav
Bratislava

Výskumný ústav
geodézie a kartografie
v Bratislave

Riadenie výkonu štátnej správy na úseku
katastra nehnuteľností

Okresný úrad v sídle kraja
Bratislava, katastrálny odbor

3 okresné úrady,
katastrálne odbory

Okresný úrad v sídle kraja
Trnava, katastrálny odbor

6 okresných úradov,
katastrálnych odborov

Okresný úrad v sídle kraja
Trenčín, katastrálny odbor

8 okresných úradov,
katastrálnych odborov

Okresný úrad v sídle kraja
Nitra, katastrálny odbor

6 okresných úradov,
katastrálnych odborov

Okresný úrad v sídle kraja
Žilina, katastrálny odbor

10 okresných úradov,
katastrálnych odborov

Okresný úrad v sídle kraja
Banská Bystrica, katastrálny
odbor

12 okresných úradov,
katastrálnych odborov

Okresný úrad v sídle kraja
Prešov, katastrálny odbor

12 okresných úradov,
katastrálnych odborov

Okresný úrad v sídle kraja
Košice, katastrálny odbor

7 okresných úradov,
katastrálnych odborov

Zhodnotenie výsledkov interných a externých kontrol vykonaných v roku 2018

Kontrolná činnosť úradu a ďalších rezortných organizácií sa v roku 2018 vykonávala v súlade so zákonom NR SR č. 10/1996 Z. z. o kontrole v štátnej správe v znení neskorších predpisov a Smernicou ÚGKK SR č. P-4650/2010 o vykonávaní vnútornej kontroly, finančnej kontroly a vybavovaní sťažností, petícií a iných podaní, ktoré nie sú sťažnosťami. Na kontrolnej činnosti úradu sa spolu s odborom kontroly a odborom katastrálnej inšpekcie podieľali aj odborné útvary úradu. Kontrolná činnosť úradu a ďalších rezortných organizácií sa vykonávala na základe polročných zameraní kontrolnej činnosti a to ako vnútorná kontrola vo vlastnom úrade a ďalších organizáciách rezortu a vonkajšia kontrola na katastrálnych odboroch Okresných úradov v sídlach krajov a okresov. Realizované kontrolné úlohy sa zameriavali na ekonomické činnosti, výkon technických činností a výkon štátnej správy na úseku katastra. Výsledkami interných kontrol bolo vyhotovenie záznamov o kontrole príp. protokol o kontrole. V prípade vyhotovenia záznamu o kontrole neboli zistené porušenia všeobecne záväzných právnych predpisov. Kontrola, ktorá si vyžadovala vyhotovenie protokolu o kontrole bola zameraná na kontrolu stavu a kvality pri rozhodovaní o povolení vkladu vlastníckych a iných práv do katastra nehnuteľností a kontrolu zápisov práv k nehnuteľnostiam do katastra nehnuteľností vkladom. Medzi opatrenia prijaté na odstránenie zistených nedostatkov bolo uložené dodržiavanie zákona č. 162/1995 Z. z. o katastri nehnuteľností a o zápise vlastníckych a iných práv k nehnuteľnostiam (katastrálny zákon) v znení neskorších predpisov a zákona č. 180/1995 Z. z. o niektorých opatreniach na usporiadanie vlastníctva k pozemkom v znení neskorších predpisov.

Úradom podpredsedu vlády SR pre investície a informatizáciu bola na úrade vykonaná Kontrola na mieste č. 170/2017 na projekt ESKN – ZB GIS ITMS 21110120008. Kontrola na mieste bola zameraná na overenie funkčnosti elektronických služieb a kontrolu dodržiavania všeobecných zmluvných podmienok vyplývajúcich zo Zmluvy o poskytnutí nenávratného finančného príspevku č. Z2111012000801 zo dňa 25.11.2009. Kontrola na úrade nebola ku dňu 31.12.2018 ukončená.

Úradom vlády SR, sekciou kontroly, odborom kontroly bola vykonaná Kontrola plnenia úloh vyplývajúcich z uznesení vlády SR z vecného a časového hľadiska, dodržiavania Smernice na prípravu a predkladanie materiálov na rokovanie vlády Slovenskej republiky a Metodického pokynu na prípravu a predkladanie materiálov na rokovanie vlády SR, plnenia legislatívnych úloh vlády SR a plnenia plánu práce vlády SR (Programové vyhlásenie vlády SR na roky 2016-2020) v 3. štvrtroku 2018. Kontrolované obdobie: od 01.07.2018 do 30.09.2018. Kontrola bola vykonaná v čase od 26. 11. 2018 do 11. 12. 2018. Výsledkom kontroly bol protokol o výsledku kontroly č. 9935-38846/2018/OK zo dňa 11.12.2018. Vykonanou kontrolou boli zistené nedostatky, ktoré nie sú v súlade s ustanoveniami všeobecne záväzných právnych predpisov uvedených v tabuľke podľa bodu VI. (Záver) Protokolu o výsledku kontroly č. 9935-38849/2018/OK zo dňa 11.12.2018. Prijaté opatrenia boli Úradu vlády SR, sekcii kontroly, odboru kontroly zaslané listom č. LPO – 619/2019 zo dňa 24.01.2019

Najvyšší kontrolný úrad Slovenskej republiky nevykonával na úrade v roku 2018 žiadnu kontrolu.

Monitorovacia správa programovej štruktúry k dátumu 31.12.2018

31 - Úrad geodézie, kartografie a katastra SR

Hlavný monitorovateľ: Mgr. Ing. Ivana Zemková

(v eurách)

Výdavky kapitoly podľa zdrojov financovania

Zdroje financovania	Schvál.rozp. 2018	Upravený rozpočet k 31.12.2018	Skutočnosť do 31.12.2018
Štátny rozpočet	22 044 125	19 400 807	18 867 410
- Rozpočet kapitoly	22 044 125	18 357 352	17 824 075
- Rozpočtové prostriedky kapitoly	22 044 125	18 357 352	17 824 075
- Zdroje z predchádzajúcich rokov	0	1 043 455	1 043 335
- Zo štátneho rozpočtu	0	1 043 455	1 043 335
- Zo štátneho rozpočtu z r. 2016 (nevyčerpané prostriedky z r. 2016)	0	846 730	846 610
- Zo štátneho rozpočtu z r. 2017 (nevyčerpané prostriedky z r. 2017)	0	196 725	196 725

(v eurách)

Výdavky kapitoly na programy

Por. č.	Kód programu	Názov programu	Schvál.rozp. 2018	Upravený rozpočet k 31.12.2018	Skutočnosť do 31.12.2018
		Výdavky spolu za kapitolu	22 044 125	19 400 807	18 867 410
A	07U	Geodézia, kartografia a kataster	11 314 404	9 016 275	8 840 858
a)	07U01	- Kataster nehnuteľností	7 701 466	4 108 878	4 026 284
1.	07U0102	- Úrad geodézie, kartografie a katastra SR	7 701 466	4 108 878	4 026 284
b)	07U02	- Usporiadanie pozemkového vlastníctva	230 000	183 107	131 648
c)	07U03	- Geodézia a kartografia	3 382 938	4 724 290	4 682 925
		Podprogramy, ktoré kapitola rieši ako účastník medzirezortného programu			
B	06H0E	Hospodárska mobilizácia ÚGKaK SR	1 700	1 700	1 643
		Gestor: Ministerstvo hospodárstva SR			
C	0EK0M	Informačné technológie financované zo štátneho rozpočtu – Úrad geodézie,	10 728 021	10 382 832	10 024 909
		Gestor: Úrad podpredsedu vlády SR pre investície a informatizáciu			
1.	0EK0M01	- Systémy vnútornej správy	69 250	78 593	78 593
2.	0EK0M02	- Špecializované systémy	415 476	596 070	563 933
3.	0EK0M03	- Podporná infraštruktúra	4 343 294	2 318 723	2 274 250
4.	0EK0M04	- ZB GIS podpora prevádzky	894 173	884 630	670 629
5.	0EK0M05	- ZB GIS rozvoj	500 000	674 900	672 708
6.	0EK0M06	- ESKN podpora prevádzky	3 105 828	324 877	324 877
7.	0EK0M07	- Poradenstvo v oblasti riadenia komplexných IT projektov	500 000	603 218	603 218
8.	0EK0M08	- Digitálny model reliéfu	900 000	846 730	846 610
9.	0EK0M0B	- Realizácia aktivít projektu ESKN	0	196 725	196 725
10.	0EK0M0G	- Technická podpora licencií	0	3 858 367	3 793 367

Zámery a ciele programov, podprogramov, prvkov

07U - Geodézia, kartografia a kataster

Zámer:

Aktualizovanie a vytváranie informácií z odboru geodézie, kartografie a katastra, ich poskytovanie fyzickým a právnickým osobám a spravovanie katastra nehnuteľností.

Financovanie programovej časti:

(v eurách)

Zdroje financovania	Schválený rozp. 2018	Upravený rozpočet k 31.12.2018	Skutočnosť do 31.12.2018
111 - Rozpočtové prostriedky kapitoly	11 314 404	9 016 275	8 840 858
Spolu	11 314 404	9 016 275	8 840 858

Cieľ 1:

Vytvorenie a udržiavanie georeferenčného základu, ako základu národnej priestorovej infraštruktúry.

Monitorovanie cieľa:

Úloha sa priebežne plní. V rokoch 2018 až 2020 ÚGKK SR plánuje zabezpečiť ortofotosnímky z celého územia SR a pravidelne ich aktualizovať. V roku 2018 ÚGKK SR zabezpečoval referenčné priestorové údaje pre Národnú infraštruktúru priestorových informácií, a to ZBGIS, fotomozaiku, digitálny model reliéfu.

Zdroj získavania údajov:

Správa o plnení úloh rezortu geodézie, kartografie a katastra.

Typ: Výstupu		A - tvorba a údržba georeferenčného základu ako základu národnej priestorovej infraštruktúry								
MJ: logická										
Rok	Bázický rok	R - 3 2015	R - 2 2016	R - 1 2017	R 2018	R + 1 2019	R + 2 2020	R + 3 2021	R + 4 2022	R + 5 2023
Plán		áno	áno	áno	áno	áno	áno	áno		
Skutočnosť		áno	áno	áno	áno					

Cieľ 3:

Spravovanie informačného systému geodézie, kartografie a katastra (ISGKK)

Monitorovanie cieľa:

Úloha sa priebežne plní. Na centrálnej úrovni spravovanie ISGKK je vykonávané právnickou osobou zriadenou úradom.

Zdroj získavania údajov:

Správa o plnení úloh rezortu geodézie, kartografie a katastra.

Typ: Výstupu		A - Spravovanie ISGKK								
MJ: logická										
Rok	Bázický rok	R - 3 2015	R - 2 2016	R - 1 2017	R 2018	R + 1 2019	R + 2 2020	R + 3 2021	R + 4 2022	R + 5 2023
Plán		áno	áno	áno	áno	áno	áno	áno		
Skutočnosť		áno	áno	áno	áno					

Komentár k programovej časti:

Program "Geodézia a kartografia" pokrýva prakticky všetky činnosti a služby, ktoré rezortu vyplývajú zo zákona č. 162/1995 Z. z. o katastri nehnuteľností a o zápise vlastníckych a iných práv k nehnuteľnostiam v znení neskorších predpisov, zo zákona č. 215/1995 Z. z. o geodézii a kartografii v znení neskorších predpisov, zo zákona č. 180/1995 o niektorých opatreniach na usporiadanie vlastníctva k pozemkom v znení neskorších predpisov a v spojitosti so zákonom č. 180/2013 Z. z. o organizácii miestnej štátnej správy.

Monitorovanie vypracoval: Ing. Jozef Kolesár**Monitorovanie schválil:** Mgr. Ing. Ivana Zemková**07U01 - Kataster nehnuteľností****Zámer:**

Spravovanie ISGKK ako informačného systému verejnej správy.

Financovanie programovej časti:

(v eurách)

Zdroje financovania	Schválený rozp. 2018	Upravený rozpočet k 31.12.2018	Skutočnosť do 31.12.2018
111 - Rozpočtové prostriedky kapitoly	7 701 466	4 108 878	4 026 284
Spolu	7 701 466	4 108 878	4 026 284

Cieľ 7:

Obnova katastrálneho operátu

Monitorovanie cieľa:

Vzhľadom na vývoj spôsobu obnovy katastrálneho operátu v súčasnosti sa rozumie ako obnova katastrálneho operátu novým mapovaním (OKO NM). Okrem GKÚ, t. j. organizácie zriadenej rezortom na základe výsledku verejného obstarávania OKO NM sa realizuje aj mimorezortnými organizáciami, na čo je potrebné zabezpečiť finančné zdroje v nasledujúcich rokoch podľa výsledku verejného obstarávania.

Zdroj získavania údajov:

Správa o plnení úloh rezortu geodézie, kartografie a katastra.

Typ: Výstupu		A - A - obnova katastrálneho operátu								
MJ: logická										
Rok	Bázický rok	R - 3 2015	R - 2 2016	R - 1 2017	R 2018	R + 1 2019	R + 2 2020	R + 3 2021	R + 4 2022	R + 5 2023
Plán		áno	áno	áno	áno	áno	áno	áno		
Skutočnosť		áno	áno	áno	áno					

Cieľ 8:

Spravovanie informačného systému katastra nehnuteľností

Monitorovanie cieľa:

Úloha sa priebežne plní. Na miestnej úrovni spravovanie informačného systému katastra nehnuteľností je vykonávané okresnými úradmi, katastrálnymi odbormi a na centrálnej úrovni právnickou osobou zriadenou úradom.

Zdroj získavania údajov:

Správa o plnení úloh rezortu geodézie, kartografie a katastra.

Typ: Výstupu		A - Spravovanie informačného systému KN								
MJ: logická										
Rok	Bázický rok	R - 3 2015	R - 2 2016	R - 1 2017	R 2018	R + 1 2019	R + 2 2020	R + 3 2021	R + 4 2022	R + 5 2023
Plán		áno	áno	áno	áno	áno	áno	áno		
Skutočnosť		áno	áno	áno	áno					

Komentár k programovej časti:

Podprogram pokrýva spravovanie informačného systému geodézie, kartografie a katastra. Spravovanie vyplýva zo zákona č. 162/1995 Z. z. o katastri nehnuteľností a zákona č. 215/1995 Z. z. o geodézii a kartografii.

Monitorovanie vypracoval: Ing. Jozef Kolesár

Monitorovanie schválil: Mgr. Ing. Ivana Zemková

07U0102 - Úrad geodézie, kartografie a katastra SR

Financovanie programovej časti:

(v eurách)

Zdroje financovania	Schválený rozp. 2018	Upravený rozpočet k 31.12.2018	Skutočnosť do 31.12.2018
111 - Rozpočtové prostriedky kapitoly	7 701 466	4 108 878	4 026 284
Spolu	7 701 466	4 108 878	4 026 284

Cieľ 1:

Riadiaca a metodická činnosť rezortu ÚGKK SR.

Monitorovanie cieľa:

Úlohu voči GKÚ a VÚGK SR sa zabezpečuje v súlade s ich štatútom a voči orgánom miestnej štátnej správy na úseku katastra nehnuteľností v súlade s § 4 ods. 6 zákona č.180/2013 Z. z. formou riadiacich aktov. Úloha sa priebežne plní. Riadiaca a metodická činnosť je vykonávaná formou interných aktov riadenia, uzatvorených kontraktov s organizáciami zriadenými úradom a opatreniami vyplývajúcimi zo štvrťročných správ o plnení úloh rezortu.

Zdroj získavania údajov:

Správa o plnení úloh rezortu geodézie, kartografie a katastra.

Typ: Výsledku		A - realizovanie činností rezortu v zmysle platnej programovej štruktúry								
MJ: logická										
Rok	Bázický rok	R - 3 2015	R - 2 2016	R - 1 2017	R 2018	R + 1 2019	R + 2 2020	R + 3 2021	R + 4 2022	R + 5 2023
Plán		áno	áno	áno	áno	áno	áno	áno		
Skutočnosť		áno	áno	áno	áno					

Cieľ 2:

Zabezpečenie bezpečnej, plynulej a bezporuchovej prevádzky informačného systému geodézie, kartografie a katastra (SGKaK)

Monitorovanie cieľa:

Úloha sa priebežne plní. Prostredníctvom právnickej osoby zriadenej úradom sa priebežne zabezpečuje bezpečná, plynulá a bezporuchová prevádzka ISGKK.

Zdroj získavania údajov:

Správa o plnení úloh rezortu geodézie, kartografie a katastra.

Typ: Výstupu		A - A - Zabezpečenie prevádzky ISGKaK								
MJ: logická										
Rok	Bázický rok	R - 3 2015	R - 2 2016	R - 1 2017	R 2018	R + 1 2019	R + 2 2020	R + 3 2021	R + 4 2022	R + 5 2023
Plán		áno	áno	áno	áno	áno	áno	áno		
Skutočnosť		áno	áno	áno	áno					

Cieľ 3:

Zavedenie elektronických služieb dostupných on-line

Monitorovanie cieľa:

Zavedenie služieb v rámci projektu OPIS ESKN ZBGIS bolo ukončené v roku 2015. Následne je zabezpečovaná udržateľnosť výsledkov projektu za účelom ktorého je stanovený tento cieľ. V roku 2018 boli v prevádzke všetky elektronické služby vytvorené v projekte na prezeranie, sprístupnenie a poskytnutie ZBGIS. Projekt OPIS ESKN-elektronické služby v roku 2018 nebol ukončený. Z uvedeného dôvodu je potrebné ukončiť projekt v roku 2019 a následne zabezpečiť udržateľnosť výsledkov projektu OPIS ESKN-elektronické služby katastra nehnuteľností.

Zdroj získavania údajov:

Správa o plnení úloh rezortu geodézie, kartografie a katastra.

Typ: Výstupu		B - Zavedenie elektronických služieb dostupných on-line								
MJ: logická										
Rok	Bázický rok	R - 3 2015	R - 2 2016	R - 1 2017	R 2018	R + 1 2019	R + 2 2020	R + 3 2021	R + 4 2022	R + 5 2023
Plán		áno	áno	áno	áno	áno	áno	áno		
Skutočnosť		áno	áno	áno	áno					

Cieľ 4:

Štátny dozor na úseku geodézie, kartografie a katastra

Monitorovanie cieľa:

Úloha je vykonávaná priebežne na základe § 13 a § 14 Zákona č. 162/1995 Z. z. Riadiaca činnosť ÚGKK SR je vykonávaná vo vzťahu k rozpočtovej organizácii zriadenej

úradom GKÚ Bratislava a príspevkovej organizácie VÚGK v Bratislave, ako aj metodická činnosť, riadenie a kontrola výkonu štátnej správy na úseku katastra, katastrálnymi odbormi okresných úradov. Štátny dozor je vykonávaný aj na činnosti fyzických a právnických osôb, výsledky ktorých sa preberajú do katastra nehnuteností.

Zdroj získavania údajov:

Správa o plnení úloh rezortu geodézie, kartografie a katastra.

Typ: Výsledku		A - A - Vykonávanie štátneho dozoru na úseku geodézie, kartografie a katastra								
MJ: logická										
Rok	Bázický rok	R - 3 2015	R - 2 2016	R - 1 2017	R 2018	R + 1 2019	R + 2 2020	R + 3 2021	R + 4 2022	R + 5 2023
Plán		áno	áno	áno	áno	áno	áno	áno		
Skutočnosť		áno	áno	áno	áno					

Cieľ 5:

Prevádzkovanie elektronických služieb dostupných on-line.

Monitorovanie cieľa:

V roku 2018 boli v prevádzke všetky elektronické služby vytvorené v projekte na prezeranie, sprístupnenie a poskytnutie ZBGIS. Projekt OPIS ESKN-elektronické služby nebol ukončený. Z uvedeného dôvodu je potrebné ukončiť ho v roku 2019.

Zdroj získavania údajov:

Správa o plnení úloh rezortu geodézie, kartografie a katastra.

Typ: Výstupu		A - Prevádzkovanie elektronických služieb dostupných on-line								
MJ: logická										
Rok	Bázický rok	R - 3 2015	R - 2 2016	R - 1 2017	R 2018	R + 1 2019	R + 2 2020	R + 3 2021	R + 4 2022	R + 5 2023
Plán			áno	áno	áno	áno	áno	áno		
Skutočnosť			áno	áno	áno					

Komentár k programovej časti:

Riadiaca činnosť ÚGKK SR je vo vzťahu k rozpočtovej organizácii zriadenej rezortom, t. j. GKÚ Bratislava, príspevkovej organizácii zriadenej rezortom, t. j. VÚGK v Bratislave ako aj metodická činnosť, riadenie a kontrola výkonu štátnej správy na úseku katastra katastrálnymi odbormi okresných úradov. Zavedenie služieb v rámci projektu OPIS ESKN-ZBGIS bolo ukončené v roku 2015. Následne je zabezpečená udržateľnosť výsledkov projektu.

Monitorovanie vypracoval: Ing. Jozef Kolesár

Monitorovanie schválil: Mgr. Ing. Ivana Zemková

07U02 - Usporiadanie pozemkového vlastníctva

Zámer:

Obnova evidencie pozemkov a právnych vzťahov k nim.

Financovanie programovej časti:

(v eurách)

Zdroje financovania	Schválený rozp. 2018	Upravený rozpočet k 31.12.2018	Skutočnosť do 31.12.2018
111 - Rozpočtové prostriedky kapitoly	230 000	183 107	131 648
Spolu	230 000	183 107	131 648

Cieľ 5:

Zabezpečiť tvorbu registrov obnovenej evidencie pozemkov.

Monitorovanie cieľa:

Úloha je pred dokončením. Pre rok 2019 z celkového počtu 2 324 registrov v katastrálnych územiach na dofinancovanie zostáva 8 registrov, z toho 1 register je už zapísaný do katastra nehnuteľností.

Zdroj získavania údajov:

Správa o plnení úloh rezortu geodézie, kartografie a katastra.

Typ: Výstupu		A - Tvorba registrov obnovenej evidencie pozemkov								
MJ: logická										
Rok	Bázický rok	R - 3 2015	R - 2 2016	R - 1 2017	R 2018	R + 1 2019	R + 2 2020	R + 3 2021	R + 4 2022	R + 5 2023
Plán		áno	áno	áno	áno	áno	áno	áno		
Skutočnosť		áno	áno	áno	áno					

Komentár k programovej časti:

Tento podprogram je na usporiadanie pozemkového vlastníctva, ktoré je zabezpečované v súlade s Konceptiou usporiadania pozemkového vlastníctva SR schválenou uznesením Vlády SR č. 890 z 23.11.1993 v súlade s organizačným zabezpečením projektu usporiadania pozemkového vlastníctva schváleným uznesením Vlády SR č. 572 zo 14.6.1994, ktorého zmena bola schválená uznesením Vlády SR č. 1023 zo 6.12.2000. Analýza zabezpečenia registrov bola schválená uznesením Vlády SR č. 150 z 26.3.2014.

Monitorovanie vypracoval: Ing. Alena Tomková

Monitorovanie schválil: Ing. Michal Leitman

07U03 - Geodézia a kartografia

Zámer:

Aktualizovanie, vytváranie a zverejňovanie informácií z odboru geodézie, kartografie a katastra.

Informácia o zmene PŠ:

Od 1.1.2009 sú do 07U03 zlúčené programové položky 07U0103

Financovanie programovej časti:

(v eurách)

Zdroje financovania	Schválený rozp. 2018	Upravený rozpočet k 31.12.2018	Skutočnosť do 31.12.2018
111 - Rozpočtové prostriedky kapitoly	3 382 938	4 724 290	4 682 925
Spolu	3 382 938	4 724 290	4 682 925

Cieľ 6:

Prevádzkovanie a údržba aktívnych a pasívnych GZ.

Monitorovanie cieľa:

V roku 2018 ÚGKK SR rozšíril satelitné systémy, ktoré používa SK POS o ďalšie systémy, a to: Galileo a Beidou. Dostupnosť služieb SK POS dosahovala hodnotu 99,9 %. Pokračovalo sa v príprave výpočtu nových realizácií výškových systémov Bpv a EVRS.

Zdroj získavania údajov:

Správa o plnení úloh rezortu geodézie, kartografie a katastra.

Typ: Výstupu		A - Zabezpečenie prevádzkovania IS GZ								
MJ: zabezpečenie		R - 3 2015	R - 2 2016	R - 1 2017	R 2018	R + 1 2019	R + 2 2020	R + 3 2021	R + 4 2022	R + 5 2023
Rok	Bázický rok 2010									
Plán		áno	áno	áno	áno	áno	áno	áno		
Skutočnosť	áno	áno	áno	áno	áno					

Cieľ 10:

Zber a aktualizácia údajov ZB GIS

Monitorovanie cieľa:

Od roku 2018 sa aktualizácia ZBGIS sústreďuje na objekty budov, ktoré budú predmetom SODP 2021. V rokoch 2017 až 2018 ÚGKK SR v spolupráci s Ministerstvom pôdohospodárstva SR zabezpečil ortofotomozaiku západného Slovenska a v roku 2018 bolo letecky nasnímkované stredné Slovensko.

Zdroj získavania údajov:

Správa o plnení úloh rezortu geodézie, kartografie a katastra.

Typ: Výstupu		A - Zber a aktualizácia údajov ZB GIS								
MJ: logická		R - 3 2015	R - 2 2016	R - 1 2017	R 2018	R + 1 2019	R + 2 2020	R + 3 2021	R + 4 2022	R + 5 2023
Rok	Bázický rok									
Plán		áno	áno	áno	áno	áno	áno	áno		
Skutočnosť		áno	áno	áno	áno					

Cieľ 11:

Poskytovanie produktov, informácií a služieb

Monitorovanie cieľa:

Od októbra 2018 je v platnosti legislatíva, na základe ktorej ÚGKK SR poskytuje produkty leteckého diaľkového prieskumu Zeme bezodplatne.

Zdroj získavania údajov:

Správa o plnení úloh rezortu geodézie, kartografie a katastra.

Typ: Výstupu		A - Poskytovanie produktov, informácií a služieb								
MJ: logická		R - 3 2015	R - 2 2016	R - 1 2017	R 2018	R + 1 2019	R + 2 2020	R + 3 2021	R + 4 2022	R + 5 2023
Rok	Bázický rok									
Plán		áno	áno	áno	áno	áno	áno	áno		
Skutočnosť		áno	áno	áno	áno					

Cieľ 12:

Spracovanie ortofotosnímkov.

Monitorovanie cieľa:

V rokoch 2017 až 2018 ÚGKK SR v spolupráci s Ministerstvom pôdohospodárstva a rozvoja vidieka SR spracoval ortofotomozaiku zo západného Slovenska a letecké snímky zo stredného Slovenska.

Zdroj získavania údajov:

Správa o plnení úloh rezortu geodézie, kartografie a katastra.

Typ: Výstup		A - spracovanie ortofotosnímkov								
MJ: logická										
Rok	Bázický rok 2016	R - 3 2015	R - 2 2016	R - 1 2017	R 2018	R + 1 2019	R + 2 2020	R + 3 2021	R + 4 2022	R + 5 2023
Plán			áno	áno	áno	áno	áno	áno		
Skutočnosť	null		áno	áno	áno					

Komentár k programovej časti:

Podprogram predstavuje súhrn činností rezortu v oblasti geodézie a kartografie, ktoré vyplývajú zo zákona č. 215/1995 Z. z. o geodézii a kartografii.

Monitorovanie vypracoval: Ing. Katarína Leitmannová

Monitorovanie schválil: Ing. Katarína Leitmannová

07U04 - Spolufinancovanie projektov PHARE z FM 2003

Komentár k programovej časti:

Monitorovanie vypracoval:

Monitorovanie schválil:

06H0E - Hospodárska mobilizácia ÚGKaK SR

Financovanie programovej časti:

(v eurách)

Zdroje financovania	Schválený rozp. 2018	Upravený rozpočet k 31.12.2018	Skutočnosť do 31.12.2018
111 - Rozpočtové prostriedky kapitoly	1 700	1 700	1 643
Spolu	1 700	1 700	1 643

Cieľ 1:

Permanentná aktualizácia údajov v príslušnom roku krízového plánu o schopnosti hospodárstva SR vytvoriť materiálnu základňu prežitia obyvateľstva a fungovania kľúčových činností.

Monitorovanie cieľa:

Permanentná aktualizácia je vykonávaná o schopnosti Slovenskej republiky vytvoriť materiálnu základňu prežitia obyvateľstva a fungovania kľúčových činností vo forme krízových plánov.

Zdroj získavania údajov:

Údajová dokumentácia o hospodárskej mobilizácii vo forme krízových plánov, ktoré sa aktualizujú priebežne počas celého roku.

Typ: Výsledku		A - plnenie ročných krízových plánov								
MJ: logická										
Rok	Bázický rok	R - 3 2015	R - 2 2016	R - 1 2017	R 2018	R + 1 2019	R + 2 2020	R + 3 2021	R + 4 2022	R + 5 2023
Plán		áno	áno	áno	áno	áno	áno	áno		
Skutočnosť		áno	áno	áno	áno					

Komentár k programovej časti:

Gestorom cieľa je Ministerstvo hospodárstva Slovenskej republiky.

Monitorovanie vypracoval: Ing. Pavel Janščák

Monitorovanie schválil: Ing. Pavel Hajdin

0D40N - SK PRES 2016 - ÚGKK SR

Komentár k programovej časti:

Monitorovanie vypracoval:

Monitorovanie schválil:

0EK0M - Informačné technológie financované zo štátneho rozpočtu – Úrad geodézie, kartografie a katastra SR

Financovanie programovej časti:

(v eurách)

Zdroje financovania	Schválený rozp. 2018	Upravený rozpočet k 31.12.2018	Skutočnosť do 31.12.2018
111 - Rozpočtové prostriedky kapitoly	10 728 021	9 339 377	8 981 574
131G - Zo štátneho rozpočtu z r. 2016 (nevyčerpané prostriedky z r. 2016)	0	846 730	846 610
131H - Zo štátneho rozpočtu z r. 2017 (nevyčerpané prostriedky z r. 2017)	0	196 725	196 725
Spolu	10 728 021	10 382 832	10 024 909

Komentár k programovej časti:

V rámci podprogramu 0EK0M sú sledované bežné a kapitálové výdavky určené na informačné technológie z prostriedkov štátneho rozpočtu. Postup v celom rozpočtovom procese z hľadiska rozpočtovania, realizácie, monitorovania a hodnotenia výdavkov na informačné technológie upravuje Metodický pokyn Ministerstva financií Slovenskej republiky na usmernenie rozpočtovania IT výdavkov financovaných zo štátneho rozpočtu.

Monitorovanie vypracoval: OIBKR, OGMV

Monitorovanie schválil: Ing. Pavel Hajdin, Ing. Katarína Leitmannová

0EK0M01 - Systémy vnútornej správy

Financovanie programovej časti:

(v eurách)

Zdroje financovania	Schválený rozp. 2018	Upravený rozpočet k 31.12.2018	Skutočnosť do 31.12.2018
111 - Rozpočtové prostriedky kapitoly	69 250	78 593	78 593
Spolu	69 250	78 593	78 593

Cieľ 1:

Komplexné vedenie účtovnej agendy a výkazníctva v súlade s platnou legislatívou.

Monitorovanie cieľa:

V informačnom systéme SPIN bolo zabezpečené komplexné vedenie účtovnej agendy, a to finančné účtovníctvo, pokladňa, finančné výkazníctvo, banka, evidencia majetku, fakturácia, mzdová agenda a import dochádzkového systému.

Zdroj získavania údajov:

Mesačné, štvrťročné a ročné účtovné uzávierky. Mesačné rekapitulácie miezd.

Typ: Výsledku		A - podpora prevádzky iSPIN								
MJ: logická		R - 3 2015	R - 2 2016	R - 1 2017	R 2018	R + 1 2019	R + 2 2020	R + 3 2021	R + 4 2022	R + 5 2023
Rok	Bázický rok			áno	áno	áno	áno	áno		
Plán				áno	áno					
Skutočnosť				áno	áno					

Komentár k programovej časti:

Na prvku 0EK0M01 sú evidované náklady v súvislosti s prevádzkou informačného systému pre automatizované spracovanie ekonomicko-finančnej agendy SPIN.

Monitorovanie vypracoval: OESM

Monitorovanie schválil: Ing. Miroslava Pirhala Perúnová, MBA

0EK0M02 - Špecializované systémy

Financovanie programovej časti:

(v eurách)

Zdroje financovania	Schválený rozp. 2018	Upravený rozpočet k 31.12.2018	Skutočnosť do 31.12.2018
111 - Rozpočtové prostriedky kapitoly	415 476	596 070	563 933
Spolu	415 476	596 070	563 933

Cieľ 1:

Zazpečenie podpory a prevádzky systémov pre kontinuálne poskytovanie služieb podľa špecifického systému.

Monitorovanie cieľa:

Úloha sa priebežne plní. Podpora prevádzky systémov je zabezpečovaná na základe zmluvných záväzkov.

Zdroj získavania údajov:

Súhrnná správa o zákazkach.

Typ: Výsledku		A - zabezpečenie fungovania špecializovaných systémov								
MJ: logická		R - 3 2015	R - 2 2016	R - 1 2017	R 2018	R + 1 2019	R + 2 2020	R + 3 2021	R + 4 2022	R + 5 2023
Rok	Bázický rok			áno	áno	áno	áno	áno		
Plán				áno	áno					
Skutočnosť				áno	áno					

Komentár k programovej časti:

Na prvku 0EK0M02 sú evidované náklady v súvislosti s prevádzkou Katastrálneho portálu (KaPOR), programu ASPI a ERANET.

Monitorovanie vypracoval: OIBKR

Monitorovanie schválil: Ing. Pavel Hajdin

0EK0M03 - Podporná infraštruktúra

Financovanie programovej časti:

(v eurách)

Zdroje financovania	Schválený rozp. 2018	Upravený rozpočet k 31.12.2018	Skutočnosť do 31.12.2018
111 - Rozpočtové prostriedky kapitoly	4 343 294	2 318 723	2 274 250
Spolu	4 343 294	2 318 723	2 274 250

Cieľ 1:

Rozvoj komunikačnej infraštruktúry nevyhnutnej na prevádzku.

Monitorovanie cieľa:

Úloha sa priebežne plní. Prevádzka VPS ÚGKK SR je zabezpečená na základe zmluvných záväzkov. Podľa potrieb bola realizovaná aj nevyhnutná obnova hardvérového, softvérového a technického vybavenia a taktiež boli zabezpečené služby v oblasti informačno-komunikačných technológií na GKÚ Bratislava ako aj na ÚGKK SR.

Zdroj získavania údajov:

Správa o plnení úloh rezortu geodézie, kartografie a katastra. Súhrnná správa o zákazkách.

Typ: Výstupu		A - rozvoj komunikačnej infraštruktúry								
MJ: logická										
Rok	Bázický rok	R - 3 2015	R - 2 2016	R - 1 2017	R 2018	R + 1 2019	R + 2 2020	R + 3 2021	R + 4 2022	R + 5 2023
Plán				áno	áno	áno	áno	áno		
Skutočnosť				áno	áno					

Komentár k programovej časti:

Na prvku 0EK0M03 sú evidované náklady v súvislosti s prevádzkou VPS ÚGKK ako aj v súvislosti s obnovou hardvérového, softvérového a technického vybavenia v organizáciách kapitoly.

Monitorovanie vypracoval: OIBKR

Monitorovanie schválil: Ing. Pavel Hajdin

0EK0M04 - ZB GIS podpora prevádzky

Financovanie programovej časti:

(v eurách)

Zdroje financovania	Schválený rozp. 2018	Upravený rozpočet k 31.12.2018	Skutočnosť do 31.12.2018
111 - Rozpočtové prostriedky kapitoly	894 173	884 630	670 629
Spolu	894 173	884 630	670 629

Cieľ 1:

Zabezpečiť podporu prevádzky ZBGIS.

Monitorovanie cieľa:

Úloha sa priebežne plní. Podpora prevádzky ZBGIS je zabezpečená na základe zmluvy na poskytovanie služieb podpory a prevádzky ZBGIS.

Zdroj získavania údajov:

Súhrnná správa o zákazkách.

Typ: Výstupu		A - ZB GIS podpora prevádzky								
MJ: logická										
Rok	Bázický rok	R - 3 2015	R - 2 2016	R - 1 2017	R 2018	R + 1 2019	R + 2 2020	R + 3 2021	R + 4 2022	R + 5 2023
Plán				áno	áno	áno	áno	áno		
Skutočnosť				áno	áno					

Komentár k programovej časti:

Na prvku 0EK0M04 sú evidované náklady v súvislosti s poskytovaním servisných služieb podpory a prevádzky ZBGIS.

Monitorovanie vypracoval: OIBKR

Monitorovanie schválil: Ing. Pavel Hajdin

0EK0M05 - ZB GIS rozvoj

Financovanie programovej časti:

(v eurách)

Zdroje financovania	Schválený rozp. 2018	Upravený rozpočet k 31.12.2018	Skutočnosť do 31.12.2018
111 - Rozpočtové prostriedky kapitoly	500 000	674 900	672 708
Spolu	500 000	674 900	672 708

Cieľ 1:

Rozvoj ZB GIS.

Monitorovanie cieľa:

Úloha sa priebežne plní. Rozvojové aktivity projektu ZBGIS sú realizované na základe Rámcovej zmluvy na poskytovanie služieb rozvoja.

Zdroj získavania údajov:

Správa o plnení úloh rezortu geodézie, kartografie a katastra. Súhrnná správa o zákazkách.

Typ: Výstupu		A - rozvoj ZB GIS								
MJ: logická										
Rok	Bázický rok	R - 3 2015	R - 2 2016	R - 1 2017	R 2018	R + 1 2019	R + 2 2020	R + 3 2021	R + 4 2022	R + 5 2023
Plán				áno	áno	áno	áno	áno		
Skutočnosť				áno	áno					

Komentár k programovej časti:

Na prvku 0EK0M05 sú evidované náklady v súvislosti s rozvojovými aktivitami projektu ZBGIS.

Monitorovanie vypracoval: OIBKR

Monitorovanie schválil: Ing. Pavel Hajdin

0EK0M06 - ESKN podpora prevádzky

Financovanie programovej časti:

(v eurách)

Zdroje financovania	Schválený rozp. 2018	Upravený rozpočet k 31.12.2018	Skutočnosť do 31.12.2018
111 - Rozpočtové prostriedky kapitoly	3 105 828	324 877	324 877
Spolu	3 105 828	324 877	324 877

Cieľ 1:

ESKN podpora prevádzky

Monitorovanie cieľa:

Podpora prevádzky z dôvodu zabezpečenia udržateľnosti projektu ESKN s plánovaným ukončením v marci 2019, ktorá vychádza z povinnosti zabezpečenia základných komponentov eGovernmentu, hlavne kvalitného back-office štátnej správy prostredníctvom investícií do zdieľaného hardvéru, softvéru a aplikácií podporujúce efektívny výkon procesov na úseku štátnej správy v súlade s národnou koncepciou informatizácie verejnej správy SR. Na účely riadneho zabezpečenia servisnej podpory riešenia ZBGIS a to tak z aplikačnej stránky ako aj z informačnej stránky bola v roku 2018 v režime SLA zabezpečená servisná a prevádzková podpora pre vyvinuté subsystémy ZBGIS.

Podpora prevádzky projektu ESKN je zabezpečovaná na základe Zmluvy na poskytovanie servisných služieb podpory a prevádzky na časť elektronických služieb katastra nehnuteľností.

Zdroj získavania údajov:

Súhrnná správa o zákazkách.

Typ: Výstupu		A - ESKN podpora prevádzky								
MJ: logická										
Rok	Bázický rok	R - 3 2015	R - 2 2016	R - 1 2017	R 2018	R + 1 2019	R + 2 2020	R + 3 2021	R + 4 2022	R + 5 2023
Plán				áno	áno	áno	áno	áno		
Skutočnosť				áno	áno					

Komentár k programovej časti:

Na prvku 0EK0M06 sú evidované náklady v súvislosti s poskytovaním servisných služieb podpory a prevádzky ESKN.

Monitorovanie vypracoval: OIBKR

Monitorovanie schválil: Ing. Pavel Hajdin

0EK0M07 - Poradenstvo v oblasti riadenia komplexných IT projektov

Financovanie programovej časti:

(v eurách)

Zdroje financovania	Schválený rozp. 2018	Upravený rozpočet k 31.12.2018	Skutočnosť do 31.12.2018
111 - Rozpočtové prostriedky kapitoly	500 000	603 218	603 218
Spolu	500 000	603 218	603 218

Cieľ 1:

Poradenstvo v oblasti riadenia komplexných IT projektov

Monitorovanie cieľa:

Úloha sa priebežne plní. Poradenstvo v oblasti riadenia komplexných IT projektov, IT stratégie, IT služieb, organizácie a informačnej bezpečnosti zabezpečujúce plnenie strategických úloh a rozvojových zámerov rezortu, podmieňujúce úspešné uvedenie výsledkov projektu ESKN do prevádzky je realizované na základe Rámcovej dohody o poskytnutí služieb.

Zdroj získavania údajov:

Súhrnná správa o zákazkách.

Typ: Výstupu		A - poradenstvo v oblasti riadenia IT projektov								
MJ: logická										
Rok	Bázický rok	R - 3 2015	R - 2 2016	R - 1 2017	R 2018	R + 1 2019	R + 2 2020	R + 3 2021	R + 4 2022	R + 5 2023
Plán				áno	áno	áno	áno	áno		
Skutočnosť				áno	áno					

Komentár k programovej časti:

Na prvku 0EK0M07 sú evidované náklady v súvislosti s poskytovaním poradenských služieb v oblasti riadenia komplexných IT projektov.

Monitorovanie vypracoval: OIBKR

Monitorovanie schválil: Ing. Pavel Hajdin

0EK0M08 - Digitálny model reliéfu

Financovanie programovej časti:

(v eurách)

Zdroje financovania	Schválený rozp. 2018	Upravený rozpočet k 31.12.2018	Skutočnosť do 31.12.2018
111 - Rozpočtové prostriedky kapitoly	900 000		
131G - Zo štátneho rozpočtu z r. 2016 (nevyčerpané prostriedky z r. 2016)	0	846 730	846 610
131H - Zo štátneho rozpočtu z r. 2017 (nevyčerpané prostriedky z r. 2017)	0	0	0
Spolu	900 000	846 730	846 610

Cieľ 1:

Zabezpečenie digitálneho modelu terénu a povrchu z údajov leteckého laserového skenovania.

Monitorovanie cieľa:

V mesiaci september 2017 bola uzavretá Rámcová dohoda na päť rokov, na základe ktorej sú spúšťané opätovné otvorenia súťaže. Z pohľadu obstarávania k plneniu predmetu zákazky na základe zmlúv o dielo došlo až v roku 2018. ÚGKK SR má uzatvorených 24 zmlúv o dielo na dodanie digitálneho modelu reliéfu z 24 lokalít. Každá zmluva o dielo má dve etapy dodania, teda aj dve etapy fakturovania. V roku 2018 boli ukončené a vyfakturované prvé etapy dodania na 11 lokalitách.

Zdroj získavania údajov:

Súhrnná správa o zákazkách.

Typ: Výstup	A - Zabezpečenie DMT									
MJ: km2										
Rok	Bázický rok	R - 3 2015	R - 2 2016	R - 1 2017	R 2018	R + 1 2019	R + 2 2020	R + 3 2021	R + 4 2022	R + 5 2023
Plán					áno	áno	áno	áno		
Skutočnosť					áno					

Komentár k programovej časti:

Na prvku 0EK0M08 sú evidované náklady v súvislosti s obstarávaním digitálneho modelu reliéfu.

Monitorovanie vypracoval: OGMV

Monitorovanie schválil: Ing. Katarína Leitmannová

0EK0M09 - Fotogrametrické stanice a služby podpory

Komentár k programovej časti:

Monitorovanie vypracoval:

Monitorovanie schválil:

0EK0M0A - Redizajn replikačného a zálohovacieho systému

Komentár k programovej časti:

Monitorovanie vypracoval:

Monitorovanie schválil:

0EK0M0B - Realizácia aktivít projektu ESKN

Financovanie programovej časti:

(v eurách)

Zdroje financovania	Schválený rozp. 2018	Upravený rozpočet k 31.12.2018	Skutočnosť do 31.12.2018
111 - Rozpočtové prostriedky kapitoly	0		
131H - Zo štátneho rozpočtu z r. 2017 (nevyčerpané prostriedky z r. 2017)	0	196 725	196 725
Spolu	0	196 725	196 725

Cieľ 1:

Zavedenie elektronických služieb na úseku katastra nehnuteľností a na úseku geodézie a kartografie.

Monitorovanie cieľa:

Projekt OPIS ESKN-elektronické služby v roku 2018 nebol ukončený. Z uvedeného dôvodu je potrebné ukončiť projekt v roku 2019 a následne zabezpečiť udržateľnosť výsledkov projektu OPIS ESKN-elektronické služby katastra nehnuteľností. Finančné prostriedky rozpočtované na tento účel boli k 31.12.2018 viazané podľa § 8 zákona č. 523/2004 Z . z. o rozpočtových pravidlách verejnej správy v znení neskorších predpisov na použitie v nasledujúcom rozpočtovom roku.

Zdroj získavania údajov:

Správa o plnení úloh rezortu geodézie, kartografie a katastra.

Komentár k programovej časti:

Na prvku 0EK0M0B sú evidované náklady v súvislosti s dofinancovaním a implementáciou projektu ESKN.

Monitorovanie vypracoval: OIBKR

Monitorovanie schválil: Ing. Pavel Hajdin

0EK0M0C - IT servis manažment

Cieľ 1:

Efektívne riadenie procesov prevádzky a podpory IT služieb pomocou elektronických tiketov počas celého ich životného cyklu.

Monitorovanie cieľa:

Zákazka "Softvérový balík pre podporu prevádzky" bola zrealizovaná v roku 2017. V roku 2018 neboli čerpané finančné prostriedky na tento účel.

Zdroj získavania údajov:

Správa o plnení úloh rezortu geodézie, kartografie a katastra.

Typ: Výsledku		A - Riadenie procesov prevádzky a podpory IT služieb								
MJ: efektivita										
Rok	Bázický rok	R - 3 2015	R - 2 2016	R - 1 2017	R 2018	R + 1 2019	R + 2 2020	R + 3 2021	R + 4 2022	R + 5 2023
Plán				áno						
Skutočnosť				áno	áno					

Komentár k programovej časti:

Monitorovanie vypracoval:

Monitorovanie schválil:

0EK0M0D - Dátové úložisko

Cieľ 1:

Využívanie dátového úložiska pripojeného k publikačnému serveru pre prísun veľkého množstva dát, ktoré sú dostupné pre pracovné stanice na účely aplikačného spracovania.

Monitorovanie cieľa:

Zákazka "Aplikačné dátové úložisko" bola zrealizovaná v roku 2017. V roku 2018 neboli čerpané finančné prostriedky na tento účel.

Zdroj získavania údajov:

Správa o plnení úloh rezortu geodézie, kartografie a katastra.

Typ: Výsledku		A - Zabezpečenie dostupnej kapacity diskového poľa								
MJ: kapacita										
Rok	Bázický rok	R - 3 2015	R - 2 2016	R - 1 2017	R 2018	R + 1 2019	R + 2 2020	R + 3 2021	R + 4 2022	R + 5 2023
Plán				áno						
Skutočnosť				áno	áno					

Komentár k programovej časti:

Monitorovanie vypracoval:

Monitorovanie schválil:

0EK0M0G - Technická podpora licencií

Financovanie programovej časti:

(v eurách)

Zdroje financovania	Schválený rozp. 2018	Upravený rozpočet k 31.12.2018	Skutočnosť do 31.12.2018
111 - Rozpočtové prostriedky kapitoly	0	3 858 367	3 793 367
Spolu	0	3 858 367	3 793 367

Komentár k programovej časti:

Na prvku 0EK0M0G sú evidované náklady v súvislosti so zabezpečením služieb umožňujúcich upgrade licencií Fabasoft, štandardného licenčného maintenance pre licencie FABASOFT eGov Suite, služieb podpory ESRI licencií pre ZBGIS, obstaranie licencií produktov CA vrátane podpory licencií ako aj služieb podpory licencií ORACLE.

Monitorovanie vypracoval: OIBKR

Monitorovanie schválil: Ing. Pavel Hajdin

Doplňujúca informácia:

Z podkladov odborných útvarov ÚGKK SR a okresných úradov - katastrálnych odborov vypracoval Ing. Jozef Kolesár.