

# **Preberanie a kontrola údajov písomnej časti ROEP a zápis do informačného systému katastra nehnuteľností (ISKN)**

**Výskumný ústav geodézie a kartografie  
Úsek výskumu a vývoja**

**Ing. Jozef Norulák**

- 180/1995 Z. z. - zákon Národnej rady Slovenskej republiky z 11. júla 1995 o niektorých opatreniach na usporiadanie vlastníctva k pozemkom

- Program VRO

- do roku 2003

- autor: Ing. Libor Gabaj CSc.

- operačný systém: MS DOS

MS Windows v režime MS DOS

- načítanie a kontrola súborov VGI: program VGO.EXE  
firmy CGS s.r.o.

- verzia VRO 3.2: marec 1999

- posledná verzia: VRO 3.3 september 1999

# Používateľská príručka VRO 3.3

Ing. Libor GABAJ, CSc.  
Mierová 6, 821 05 Bratislava 2

**Používateľská príručka k programu  
VSTUP ÚDAJOV Z ROEP DO KN  
verzia 3.3**

September 1999

## 5. ČINNOSTI

Ihneď po spustení programu sa otvorí voľba *Činnosti* ponukového systému (menu). Tá obsahuje funkcie programu, ktoré budete pri práci zrejme najčastejšie používať. Niektoré príbuzné funkcie sú sústredené do tematických skupín. Skupina menu tiež predstavuje voľbu menu. Po jej vyvolaní program ponúkne jednotlivé funkcie skupiny.

```
Činnosti  Údaje  Archivácia  Služby  Koniec
```

A. Etapa č. 1 B. Etapa č. 2 C. Etapa č. 3 D. Etapa č. 4 E. Etapa č. 5	GABAJ, Mierová 6, 821 05 Bratislava Predvádzanie programu
G. Dávkové spustenie	
J. Prehliadanie K. Číselníky	A. Údaje z ROEP B. Údaje z KN C. Textové súbory
T. Tlačové zostavy	D. Uyhodnotenie E. Evidencia prijatia
X. Parametre programu Y. Údržba súborov	A. Parcely B. Účastníci C. Grafické výmery D. Identifikačné C parcely E. Parcely právneho stavu F. Udržané C parcely

(log.) GABAJ Libor  
(diak) Latin 2  
(k.ú.) RUŽINOV (805 556)  
(ÚO) Pozemkový kataster

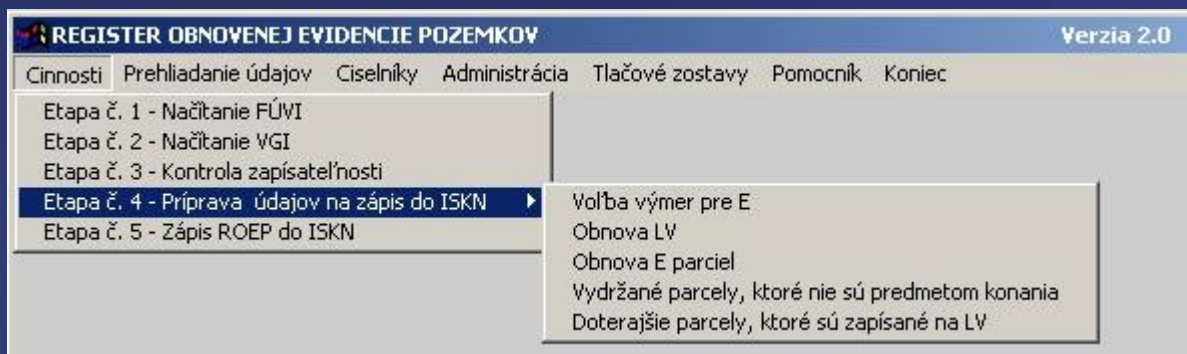
(c) Ing. Libor GABAJ, CSc.  
07/5556-3313, Bratislava  
gabaj@netlab.sk

Obr.2 Hlavné funkcie programu

## Program WROEP

- Metodický návod 984 410 MN-1/96 s Dodatkom č. 1/97 zo septembra 1997.  
FÚVI verzie 2.0 01/96.
- Metodický návod S 74.20.73.41.10 z mája 2003.  
FÚVI verzie 4.0 08/03.
- operačný systém: MS Windows
- verzia 1.3: jún 2004
- aktuálna verzia: 2.30 marec 2014

# Riadenie aplikácie



Počet druhov možných chýb:

Etapa č. 1 - 64

Etapa č. 2 - 71

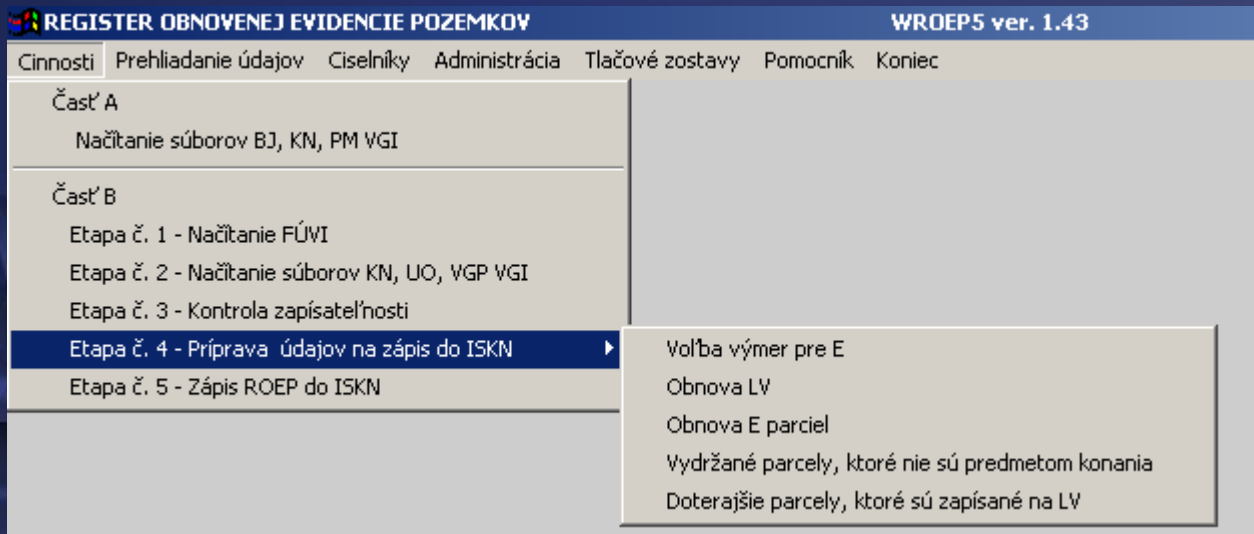
Etapa č. 3 - 149

Etapa č. 5 - možné sú len chyby softvéru predchádzajúcich etáp, alebo zámena súborov

# Program WROEP5

- Metodický návod MN 74.20.73.47.00 z júla 2006. FÚVI verzie 5.0 05/06.
- operačný systém: MS Windows
- prvá verzia: 1.0 máj 2007
- aktuálna verzia: 1.43 apríl 2015

## Riadenie aplikácie:



# Vlastnícké vzťahy parcely v KU Petržalka

**VLASNÍCKE VZŤAHY PARCELY UO 5700/2**

Spoluvlastnícky podiel na parcele:

Počet vlastníckych vzťahov:

Os.č. vlastníka	Vlastník	Vlastnícky podiel	Typ	Os.č. Bsm	Spoluvlastník BSM	Os.č. Spr	Správca	Titul nadobudnutia	F
1575	Marešová Eva (r.č. 45-58-03/709) Karloveská 35 84104	1 / 8	0					D 140/97-22 doložka D 140/97-29 - vz	
1576	Skurková Mária (r.č. 43-56-05/150) Mlynarovičova 15	1 / 8	0					D 140/97-22 doložka D 140/97-29 - vz	
1577	Graňačková Helena (r.č. 57-61-01/6536) Holíčska 42 85105	1 / 8	0					D 140/97-22 doložka D 140/97-29 - vz	
1578	Sitár František (r.č. 50-04-20/260) Hrobákova 7 85102	1 / 8	0					D 140/97-22 doložka D 140/97-29 - vz	
0	Slovenská republika	1 / 2	1			1579	Slovenská správa	V-806/2000 - vz 6453/2000	



# Vlastnícke vzťahy parcely v KU Tvrdošín

**VLASNÍCKE VZŤAHY PARCELY UO 14206**

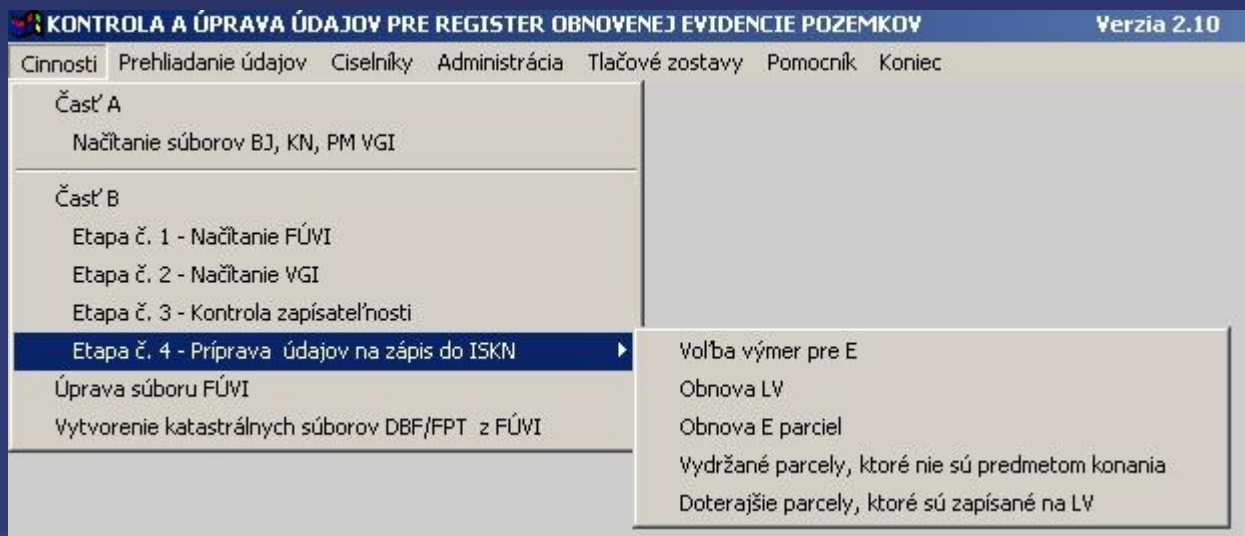
Spoluvlastnícky podiel na parcele:

Počet vlastníckych vzťahov:

Os.č. vlastníka	Vlastník	Vlastnícky podiel	Typ	Os.č. Bsm	Spoluvlastník BSM	Os.č. Spr	Správca	Titul nadobudnutia
9	Čuchor Ondrej (r.č. 06-08-30/771 ) Vojtaššáková č.606/98	4447 / 999999	0					RI 194-1-A1/95, PKV 10001, 97/01675-013.
11	Lajmonová Mária (r.č. 20-55-16/738 ) (dopl.: r.Stareková)	2804 / 999999	0					RI 194-1-A1/95, PKV 10001, 97/01675-013.
23	Ferenčíková Paulína (r.č. 22-60-17/965 ) Vojtaššáková č.569/35	346 / 90909	0					RI 194-1-A1/95, PKV 10001, 97/01675-013.
57	Sporinová Jolana (r.č. 41-52-12/751 ) (dopl.: r.Baračková)	1097 / 142857	0					RI 194-1-A1/95, PKV 10001, 97/01675-013.
61	Ondrišťák Jozef (r.č. 30-03-01/702 ) Bernolákova č.443/12	2504 / 999999	0					RI 194-1-A1/95, PKV 10001, 97/01675-013.

# Program ROEPdat – kontrola a úprava údajov pre ROEP

- Riadenie aplikácie:



# Program WPRISP / WPRISP\_2014

## - výpočet príspevkov na ROEP

- spracovanie podľa všetkých metodických návodov
- operačný systém: MS Windows

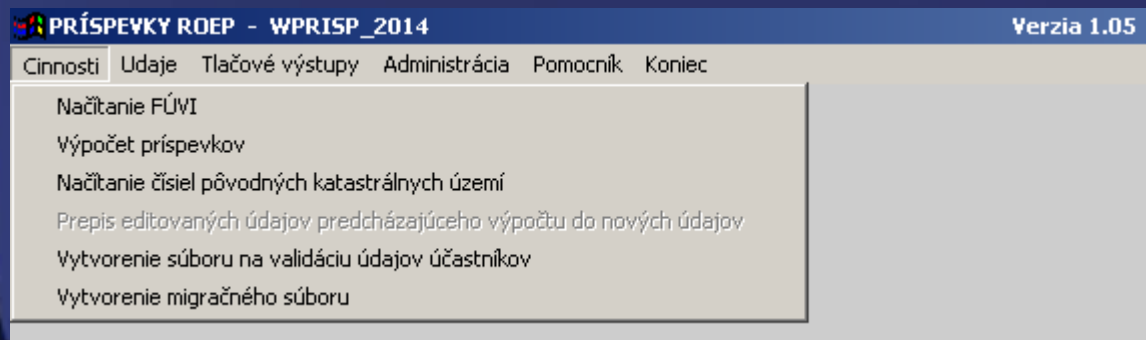
- WPRISP

- príspevok 3.31 € (100 Sk) za 5000 / 400 m<sup>2</sup>
- verzia: 1.8 - august 2004
- aktuálna verzia: 2.61 – marec 2015

- WPRISP\_2014

- príspevok 3.50 € za 5000 / 400 m<sup>2</sup>
- verzia: 1.00 - máj 2014
- aktuálna verzia: 1.05 – marec 2015

## Riadenie aplikácie:



# Výpis výpočtu príspevkov na ROEP

Okresný úrad Hlavné mesto SR Bratislava, katastrálny odbor

## VÝPIS Z REGISTRA OBNOVENEJ EVIDENCIE POZEMKOV

Okres: Prievidza  
Obec: DIVIAKY NAD NITRICOU  
Katastrálne územie: Mačov

Dátum vyhotovenia: 04.05.2015  
Čas vyhotovenia: 09:55:28

### VÝPOČET PRÍSPEVKOV NA ROEP

#### ÚČASTNÍK KONANIA:

**Blaho Anton, 425, 97225 Diviaky nad Nitricou**

Identifikátor: 49-01-19/204 Osobné číslo: 18

PRÍSPEVOK ÚČASTNÍKA KONANIA: 3.50 €

PRÍSPEVOK ZA VÝMERU: 0.52 €

#### Spoplatňované parcely podľa registra E

Parcelné číslo	Výmera v m <sup>2</sup>	Druh pozemku	Príslušnosť k ZÚO	Vlastnícky podiel	Spoplatňovaná výmera v m <sup>2</sup>	Príspevok za výmeru
672	5114	trv.tr.por.	2	42/576	114	0.25€
672	5114	trv.tr.por.	2	12/384	114	0.10€
672	5114	trv.tr.por.	2	12/576	114	0.07€
46	518	záhrady	1	1/32	118	0.10€

Suma: 0.52 €

#### Legenda:

príslušnosť k ZÚO - príslušnosť k zastavanému územiu obce

1 - pozemok v zastavanom území obce

2 - pozemok mimo zastavaného územia obce

Suma k úhrade: 4.02 €

Informatívne: 121.11 Sk

Konverzný kurz 1 € = 30.126 Sk