

ZMLUVA

č. 1129/2011 zo dňa 17.5.2011

o poskytnutí hromadných údajov z katastra nehnuteľností

Odberateľ: **ÚSVIT pri Dunaji, Poľnohospodárske družstvo**

So sídlom: Košariská 192/42, 900 42 Dunajská Lužná

Štatutárny zástupca: Anton Patrnčiak, predseda

Mária Zwingerová, podpredseda

Bankové spojenie: VÚB, a.s., č. účtu 4019112/0200

IČO: 00190616

DIČ: 2020427035

(ďalej len odberateľ)

Dodávateľ: **Katastrálny úrad v Bratislave**

So sídlom: Chlumeckého 2, 821 03 Bratislava

Zastúpený: Ing. Oľga Stuparinová, prednostka

Bankové spojenie: Štátna pokladnica, č. ú. 7000063484/8180

IČO: 36 071 072

DIČ: 2021606290

(ďalej len dodávateľ)

uzatvárajú podľa § 269 ods. 2 zákona č. 513/1991 Zb. Obchodného zákonníka, § 69 zákona č. 162/1995 Z. z. o katastri nehnuteľností a o zápise vlastníckych a iných práv k nehnuteľnostiam v znení neskorších predpisov (katastrálny zákon), § 21 zákona č. 215/1995 Z. z. o geodézii a kartografii v znení neskorších predpisov a § 7 zákona č. 618/2003 Z. z. o autorskom práve a právach súvisiacich s autorským právom v znení neskorších právnych predpisov, túto zmluvu o poskytovaní hromadných údajov z katastra nehnuteľností.

Čl. I

Predmet zmluvy

1. Dodávateľ v zmysle § 61 Vyhlášky ÚGKK SR č. 461/2009 Z. z., ktorou sa vykonáva katastrálny zákon poskytne odberateľovi údaje:
 - zo súboru popisných informácií katastra nehnuteľností (SPI KN) v stanovenom záväznom formáte údajov na výmenu informácií z k. ú. Rovinka, k. ú. Nové Košariská, k. ú. Nová Lipnica, k. ú. Kalinkovo, k. ú. Hamuliakovo, k. ú. Miloslavov, všetko okres Senec,
 - zo súboru geodetických informácií katastra nehnuteľností (SGI KN) v stanovenom záväznom formáte grafických súborov vektorovej katastrálnej mapy z k. ú. Rovinka, k. ú. Nové Košariská, k. ú. Nová Lipnica a k. ú. Miloslavov, všetko okres Senec.
2. Dodávateľ sa zaväzuje, že po uhradení platby podľa čl. IV tejto zmluvy odovzdá odberateľovi prostredníctvom Správy katastra Senec, Hurbanova 21, 903 01 Senec na počítačových médiách dodaných odberateľom súbory údajov z katastra nehnuteľností podľa bodu 1. tohto článku s uvedením dátumu ich aktuálnosti.
3. Dodávateľ poskytne odberateľovi údaje v rozsahu podľa bodu 1 tohto článku jednorazovo na účel uvedený v čl. II. Údaje sa považujú za odovzdané dodávateľom a

prevzaté odberateľom dňom spísania dodacieho listu (protokolu) medzi príslušnou správou katastra a odberateľom.

Čl. II Účel použitia údajov

1. Odberateľ použije údaje len pre vlastnú potrebu a to v rozsahu jednej inštalácie na účely správy a evidencie nájomných zmlúv na pozemkoch v užívaní odberateľa.

Čl. III Podmienky použitia údajov

1. Odberateľ sa zaväzuje:
 - a) vymedziť prístup k údajom katastra nehnuteľností v informačnom systéme oprávneným osobám,
 - b) zabezpečiť, aby údaje súboru popisných informácií katastra v informačnom systéme boli vedené oddelene od iných informácií a údaje súboru geodetických informácií boli využité len na lokalizáciu ostatných informácií systému,
 - c) vylúčiť šírenie poskytnutých údajov katastra nehnuteľností tretím osobám, ich využívanie na propagačné a obchodné účely alebo na účely, ktoré nesúvisia s pôsobnosťou účastníkov informačného systému a zabezpečiť ich použitie v súlade so zákonom NR SR č. 215/1995 Z. z. o geodézii a kartografii a katastrálnym zákonom,
 - d) nevykonávať zmeny v poskytnutých údajoch katastra nehnuteľností,
 - e) opatriť tlačový výstupy vyhotovené zo súboru popisných informácií katastra nehnuteľností doložkou „Neslúži na právne úkony“ a dátumom aktuálnosti údajov.
 - f) opatriť výstupy vyhotovené na podklade súboru geodetických informácií katastra nehnuteľností ochrannou doložkou „Informačný systém katastra nehnuteľností © Úrad geodézie, kartografie a katastra Slovenskej republiky“ a dátumom aktuálnosti údajov.
2. Podmienky podľa odseku 1 sa vzťahujú na hromadné údaje a jednotlivé údaje.
3. Každé ďalšie použitie údajov je podmienené uzavretím dodatku k tejto zmluve alebo uzavretím novej zmluvy medzi dodávateľom a odberateľom.
4. V prípade porušenia povinností stanovených bodmi 1 až 3 tohto článku má dodávateľ právo odstúpiť od zmluvy.

Čl. IV Cena a platobné podmienky

1. Údaje v rozsahu podľa čl. I dodávateľ poskytne odberateľovi za cenu podľa Ponukového cenníka geodetických a kartografických výkonov vydaného ÚGKK SR pod č. 74.20.73.82.00 – PC/05 podľa zákona NR SR č. 18/1996 Z. z. o cenách v znení neskorších predpisov, ktorá je pri výkone č. 84.32 - Poskytovanie údajov z bázy údajov automatizovaného informačného systému geodézie, kartografie a katastra (AIS GKK) nasledovná:
 - položka 01 – Hromadné poskytovanie údajov z AISGKK z SPI KN na technických nosičoch: 99,58 € za 1 katastrálne územie,

- položka 02 – Hromadné poskytovanie údajov z AIS GKK z SGI KN na technických nosičoch: 99,58 € za 1 katastrálne územie.

Prirážky: Ak katastrálne územie má viac ako 3000 parciel cena podľa položky 01 a 02 sa zvyšuje o 50%.

2. Za poskytnuté údaje AIS GKK z SPI KN (kde k. ú. Rovinka, Nové Košariská, Hamuliakovo, Miloslavov majú viac ako 3000 parciel) a SGI KN (kde viac ako 3000 parciel majú k. ú. Rovinka, Nové Košariská a Miloslavov) v stanovenom záväznom formáte, zaplatí odberateľ dodávateľovi celkovú úhradu vo výške **1344,33 €**, slovom tisíctristoštyridsaťštyri eur a tridsaťtri centov.
3. Odberateľ sa zaväzuje vykonať úhradu podľa ods. 2 prevodným príkazom na základe dodávateľom vystavenej faktúry. Dohodnutá splatnosť faktúry je 21 dní odo dňa jej doručenia odberateľovi.


Čl. V

Záverečné ustanovenia

1. Autorské práva Úradu geodézie, kartografie a katastra Slovenskej republiky k poskytnutým údajom neprechádzajú na odberateľa.
2. Zmluvu možno meniť len písomnými dodatkami oboch zmluvných strán.
3. Zmluva nadobúda platnosť dňom podpísania zmluvy oboma zmluvnými stranami a účinnosť dňom nasledujúcim po dni jej zverejnenia na webovom sídle dodávateľa.
4. Túto zmluvu dodávateľ povinne zverejňuje v súlade so zákonom č. 546/2010 Z. z., ktorým sa dopĺňa zákon č. 40/1964 Zb. Občiansky zákonník v znení neskorších predpisov a ktorým sa menia a dopĺňajú niektoré zákony.
5. Zmluva je vyhotovená v štyroch rovnopisoch, z ktorých odberateľ dostane jedno vyhotovenie, dodávateľ dostane dve vyhotovenia a jedno vyhotovenie dostane príslušná správa katastra.


V D. LUŽNEJ, dňa 23.5.2011
Za odberateľa:

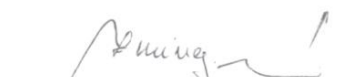
ÚSVIT pri Dunaji
Poľnohospodárske družstvo
Košariská 192/42
900 42 Dunajská Lužná
IČO: 00 190 616 IČ DPH: SK2020427035


Anton Patrnciak
predseda

V Bratislave, dňa 17.5.2011
Za dodávateľa:




Ing. Oľga Stuparinová
prednostka


Mária Zwingerová
podpredseda