

Číslo: OESM/2023/001293-1

**NÁVRH
ZÁVEREČNÉHO ÚČTU
ZA ROK 2022**

PREDKLADÁ:

Ing. Ján Mrva
predseda
Úradu geodézie, kartografie a katastra
Slovenskej republiky



OBSAH:

1. Správa k návrhu záverečného účtu
2. Tabuľková časť
3. Prílohy

Bratislava, apríl 2023

Obsah

1. SPRÁVA O HOSPODÁRENÍ KAPITOLY	2
1.1. SÚHRNNÁ CHARAKTERISTIKA KAPITOLY A JEJ HOSPODÁRENIA V ROKU 2022	2
1.1.1. <i>Charakteristika činnosti kapitoly</i>	2
1.1.2. <i>Výsledok rozpočtového hospodárenia kapitoly</i>	12
1.1.3. <i>Zhodnotenie plnenia záväzných ukazovateľov rozpočtu kapitoly</i>	13
1.2. PRÍJMY KAPITOLY	13
1.2.1. <i>Príjmy kapitoly podľa ekonomickej klasifikácie</i>	14
1.2.2. <i>Prostriedky prijaté z rozpočtu Európskej únie a iné prostriedky zo zahraničia poskytnuté Slovenskej republike na základe medzinárodných zmlúv uzavretých medzi Slovenskou republikou a inými štátmi</i>	14
1.2.3. <i>Úpravy schváleného rozpočtu príjmov v priebehu roka</i>	15
1.3. VÝDAVKY KAPITOLY	15
1.3.1. <i>Výdavky kapitoly podľa ekonomickej klasifikácie</i>	15
1.3.1.1. <i>Bežné výdavky</i>	16
1.3.1.2. <i>Kapitálové výdavky</i>	21
1.3.2. <i>Výdavky kapitoly podľa funkčnej klasifikácie</i>	32
1.3.3. <i>Výdavky kapitoly hrazené z európskych prostriedkov a spolufinancovania</i>	33
1.3.4. <i>Úpravy schváleného rozpočtu výdavkov v priebehu roka</i>	34
1.4. FINANČNÉ OPERÁCIE	35
1.4.1. <i>Príjmové finančné operácie</i>	35
1.4.2. <i>Výdavkové finančné operácie</i>	35
1.5. PRÍJMY, VÝDAVKY A FINANČNÉ OPERÁCIE SÚVISIACE S OPATRENAMI PRIJATÝMI NA ZMIERNENIE NEGATÍVNYCH NÁSLEDKOV NEBEZPEČNEJ NÁKAZLIVEJ ĽUDSKEJ CHOROBY COVID-19 A OPATRENAMI PRIJATÝMI NA ZABRÁNENIE JEJ ŠÍRENIA	35
1.5.1. <i>Príjmy</i>	36
1.5.2. <i>Výdavky</i>	36
1.5.3. <i>Finančné operácie</i>	36
1.6. ZHODNOTENIE ZAMESTNANOSTI	36
1.7. PRÍSPĚVKOVÉ ORGANIZÁCIE V PÔSOBNOSTI KAPITOLY	37
1.7.1. <i>Príjmy a výdavky príspevkovej organizácie podľa rozpočtovej klasifikácie</i>	39
ZÁVER	42
2. TABUĽKOVÁ ČASŤ	43
3. PRÍLOHY	44



ÚRAD GEODÉZIE, KARTOGRAFIE A KATASTRA SLOVENSKEJ REPUBLIKY

Chlumeckého 2, P.O.BOX 57, 820 12 Bratislava 212

Návrh

záverečného účtu

Úradu geodézie, kartografie a katastra Slovenskej republiky za rok 2022

1. Správa o hospodárení kapitoly

1.1. Súhrnná charakteristika kapitoly a jej hospodárenia v roku 2022

Úrad geodézie, kartografie a katastra Slovenskej republiky (ďalej len „ÚGKK SR“ alebo „úrad“) ako ústredný orgán štátnej správy pre geodéziu, kartografiu a kataster nehnuteľností vykonáva svoju činnosť v súlade so zákonom č. 575/2001 Z. z. o organizácii činností vlády a organizácií ústrednej štátnej správy. V súlade so zákonom č. 180/2013 Z. z. riadi okresné úrady, katastrálne odbory v sídle okresov (ďalej „OÚ KO“), ďalej riadi rozpočtovú organizáciu s celoslovenskou pôsobnosťou - Geodetický a kartografický ústav Bratislava (ďalej len „GKÚ“) a príspevkovú organizáciu - Výskumný ústav geodézie a kartografie v Bratislave (ďalej len „VÚGK“).

1.1.1. Charakteristika činnosti kapitoly

Podstatná časť činnosti rezortu je nevýrobného charakteru a slúži predovšetkým pre potreby orgánov verejnej správy, podnikateľskej sféry, obyvateľstva, vedy a výskumu. Nosnými činnosťami v roku 2022 boli najmä:

- spravovanie a aktualizácia katastrálneho operátu,
- kontrola, preberanie a zápis „Registrov obnovenej evidencie pozemkov“ (ďalej len „ROEP“) v neukončených katastrálnych územiach, zápis jednoduchých pozemkových úprav (ďalej len „JPÚ“) a projektov pozemkových úprav (ďalej len „PPÚ“),
- skvalitňovanie tvorby a aktualizácie vektorových máp a preberania číselných výsledkov do nečíselných máp,
- stotožňovanie papierových listov vlastníctva s databázou informačného systému katastra nehnuteľností,
- rozšírenie a aktualizácia rezortných aplikácií a softvérov, slúžiacich hlavne na vykonávanie a preberanie výsledkov geodetických činností do katastra nehnuteľností,
- odstraňovanie osobitnej evidencie katastrálneho operátu - registra "líniových stavieb“,

- prepojenie služieb katastra a Centrálnej ohlasovne trvalého pobytu,
- spravovanie portálov elektronických služieb katastra nehnuteľností (ďalej len „ESKN“) a "CICA" (CadastralInformationCorrectlyApplied) na poskytovanie údajov z katastra nehnuteľností a prijímanie podaní na konania v zmysle katastrálneho zákona a spravovacieho poriadku (vyhláška ÚGKK SR č.22/2010 Z. z.),
- poskytovanie výpisov z listov vlastníctva a kópií z katastrálnej mapy pre Centrálnu správu referenčných údajov (CSRÚ) a Integrované obslužné miesta občana (IOMO),
- spravovanie Geoportálu a Mapového klienta ZBGIS[®],
- projekt rozvoja ESKN,
- údržba, modernizácia a rozvoj geodetických základov – poskytovanie referenčných údajov v záväzných geodetických referenčných systémoch, prevádzka SKPOS[®],
- budovanie dĺžkovej základnice Viničné na kalibráciu elektronických diaľkometerov,
- spravovanie informačného systému geodézie, kartografie a katastra ISGKK,
- rozvoj informačného systému ZBGIS[®],
- aktualizácia základnej bázy údajov pre geografické informačné systémy ZBGIS[®],
- digitálna kartografia,
- tvorba a publikovanie ortofotomozaiky,
- zabezpečenie leteckého laserového skenovania SR a digitálneho modelu reliéfu a povrchu,
- štandardizácia geografických názvov nesídlných objektov,
- medzinárodná spolupráca,
- správa Ústredného archívu geodézie a kartografie,
- výskumné úlohy.

Hodnotenie plnenia jednotlivých úloh vychádza zo „Správ o plnení úloh na úseku geodézie a kartografie za rok 2022“, spracovaných organizáciami rezortu a zo štatistických zisťovaní úradu. Katastrálna inšpekcia ÚGKK SR vykonáva štátny dozor nad úrovňou spravovania aktualizácie a obnovy katastra, ako aj nad úrovňou zabezpečovania úloh súvisiacich s katastrom a tiež dohľad nad dodržiavaním právnych predpisov, technických noriem a technických predpisov pri kontrole fyzických a právnických osôb vykonávajúcich geodetické a kartografické činnosti, ktoré sa preberajú do štátnej dokumentácie. Katastrálna inšpekcia dohliada aj nad dodržiavaním zákona o geodézii a kartografii.

Okresné úrady, katastrálne odbory

Osobitne sledované úlohy okresných úradov, katastrálnych odborov v roku 2022 boli úlohy vyplývajúce zo zákona o katastri nehnuteľností a vykonávacej vyhlášky č. 461/2009 Z. z. v znení neskorších predpisov:

- zápis verejných listín a iných listín záznamom do katastra nehnuteľností,
- konanie o povolení vkladu a zápis vkladových listín do katastra nehnuteľností,
- identifikácie parciel pre fyzické a právnické osoby a pre súdnych komisárov,
- oprava chýb v operáte katastra nehnuteľností,
- úradné overovanie geometrických plánov a iných výsledkov geodetických a kartografických činností,
- poskytovanie údajov z katastra nehnuteľností,
- činnosti v katastrálnom konaní a ďalšie činnosti vyplývajúce z iných právnych predpisov.

V roku 2022 sa vykonal zápis 451 097 verejných listín a iných listín záznamom a bolo skončených 394 262 konaní o návrhu na vklad do katastra nehnuteľností. V sledovanom

období bolo úradne overených 78 564 geometrických plánov a iných geodetických a kartografických činností.

Katastrálne odbory okresných úradov vykonávali preberanie, schvaľovanie a zapisovanie schválených ROEP do katastra nehnuteľností. V roku 2022 neboli ukončené žiadne ROEP. Z celkového počtu 2 324 ROEP boli k 31.12.2022 ukončené aj zapísané registre v 2 321 katastrálnych územiach a v štádiu rozpracovanosti sú posledné 3 registre. Na úseku preberania a zápisov projektov pozemkových úprav zapísali OÚ KO do katastra v roku 2022 celkovo 36 projektov pozemkových úprav, z toho 29 jednoduchých projektov pozemkových úprav. Spolu bolo k 31.12.2022 do katastra nehnuteľností zapísaných 632 projektov pozemkových úprav, z toho 204 jednoduchých pozemkových úprav. Rozpracovaných je 467 projektov pozemkových úprav, z toho 222 jednoduchých pozemkových úprav.

Rezort geodézie, kartografie a katastra má od roku 2015 súvisle pokryté územie celého Slovenska vektorovými katastrálnymi mapami (VKM). Pokrytie celého územia Slovenska VKM výrazne zvýšilo komfort v poskytovaní elektronických služieb katastra. V sledovanom období pri aktualizácii VKM bolo zapísaných 73 789 geometrických plánov. Verejnosť si môže prezerat' údaje katastra nehnuteľností, ako aj iné priestorové údaje poskytované rezortom prostredníctvom webovej aplikácie Mapový klient ZBGIS®. Mapový klient ZBGIS® je integrovaný na Register adries a umožňuje pripájať do mapového okna priestorové údaje mimorezortných poskytovateľov priestorových údajov a navzájom ich kombinovať podľa požiadaviek používateľov.

V Slovenskej republike je 3 532 katastrálnych území, pre ktoré sú spracovávané **vektorové mapy určeného operátu** (VMUO). V sledovanom období neboli vyhlásené žiadne VMUO a ku koncu sledovaného obdobia je spolu vyhlásených 3 527 VMUO, čo predstavuje pokrytie 99,94 % katastrálnych území, v ktorých majú byť vyhlásené VMUO.

Na základe Kontraktu medzi ÚGKK SR a GKÚ v 7 katastrálnych územiach bola vykonávaná **obnova katastrálneho operátu novým mapovaním** (OKO NM) a po ukončení budú vyhlásené nové operáty katastra nehnuteľností. V roku 2022 bola vyhlásená platnosť obnoveného operátu katastra nehnuteľností k. ú. Malé Straciny, Pôtor, Žakarovce, Dvorníky a Včeláre. V k. ú. Malý Biel, Hubová a Predajná bola v roku 2022 vyhlásená platnosť obnoveného operátu katastra nehnuteľností, kde obnovu operátu vykonali komerčné subjekty v zmysle koncepcie „Hlavné smery rozvoja na úseku geodézie, kartografie a katastra na roky 2016-2020“.

Od roku 2014 sa ustanovil postup pri **stotožňovaní originálov listov vlastníctva** s listami vlastníctva zostavenými z databázy Informačného systému katastra nehnuteľností. Cieľom je vytvoriť podmienky pre elektronické poskytovanie výpisov z listov vlastníctva (LV) použiteľných na právne úkony pre iné informačné systémy a pre jednotlivých používateľov údajov o právach k nehnuteľnostiam. Z celkového počtu cca 4,6 mil. LV sa týždenne popri bežnej agende stotožnilo cca 5 tis. LV, a to aj bez investovania ďalších prostriedkov a ľudských kapacít. V roku 2022 bolo stotožnených 172 544 LV, pričom v 1 446 katastrálnych územiach bol ukončený proces stotožňovania v plnom rozsahu. Celkom je stotožnených cca 88,5 % LV z celkového počtu založených LV v rámci SR (4 594 265), čo predstavuje 4 064 496 LV.

Geodetický a kartografický ústav

GKÚ vykonával v roku 2022 v súlade s Koncepciou rozvoja rezortu ÚGKK SR na roky 2021-2025 a na základe Kontraktu práce v základnom polohovom, výškovom a tiažovom bodovom poli, ktorých cieľom je garantovať, spresňovať a verejnosti poskytovať

referenčné údaje v záväzných geodetických referenčných systémoch prostredníctvom aktívnych a pasívnych geodetických základov.

V zmysle schválených priorit rezortu bola plne zabezpečovaná činnosť aktívnych geodetických základov - Slovenskej priestorovej observačnej služby **SKPOS**[®]. So zreteľom na význam kvalitného získavania referenčných priestorových údajov prostredníctvom **SKPOS**[®] bola pre používateľov permanentne dostupná služba Monitoring kvality poskytovania služieb **SKPOS**[®].

V rámci zabezpečenia plnej funkčnosti a dostupnosti **SKPOS**[®] GKÚ urobil obhliadku lokality ÚKSUP Spišské Vlchy a v obci Hriňová pre umiestnenie ďalších nových referenčných staníc, pripojil novú monitorovaciu stanicu AGOA (presun z STU2). Zakúpil 100 licencií pre simultánne pripojenie používateľov do riadiaceho softvéru Trimble Pivot Platform.

GKÚ osadil nové pasívne odrážače InSAR na **SKPOS**[®] stanicach HUVO, MOP2, KOSE, KOLS, čím vznikli ďalšie kolokačné stanice integrujúce technológie GNSS a InSAR. Vykonal stabilizáciu referenčných staníc s pasívnym odrážačom InSAR na stanici JASL (Jaslovské Bohunice) a SPVL (Spišské Vlchy). Zakúpil a osadil aktívny odrážač InSAR v lokalite stanice Gánovce.

V priebehu roka sa zástupcovia ústavu zúčastnili (prezenčne alebo online) seminárov, mítingov, sympóziá EUREF 2022, konferencie Tatry 2022, na ktorých odprezentovali skúsenosti a výsledky prác z oblasti poskytovania, správy a modernizácie SKPOS.

Pracovníci GKÚ vykonali výber a následne v teréne kontrolu a zameranie gravimetrických bodov zvolených do novej siete ŠGS 1. rádu vo všetkých krajoch SR. V prípade potreby vykonali novú stabilizáciu bodov. Údržbou a kontrolným zameraním bodov v teréne pripravili finálnu sieť pozostávajúcu z 83 bodov na určenie tiažového zrýchlenia absolútnym poľným gravimetrom.

GKÚ za účelom sledovania výškovej stability kalibračnej základnice Viničné (v zmysle projektu) opakovane vykonával každý mesiac výškové merania pilierov základnice (ide o časť nivelačného ťahu C3 Senec-Pezinok). V septembri vykonal simultánne 72 hodinové statické meranie GNSS všetkých bodov - pilierov kalibračnej základnice Viničné.

V zmysle vykonávacej dohody o súčinnosti pri prácach na štátnej hranici uzavretej podľa medzirezortnej zmluvy o vzájomnej spolupráci s Ministerstvom vnútra Slovenskej republiky sa GKÚ zúčastnil pracovného stretnutia so správcom ŠH (MV SR, sekcia verejnej správy, odbor správy ŠH) k téme výkonu prác na ŠH - k uzavretiu roka 2021 a k objednaníu prác na ŠH na rok 2022, t. j. k príprave Vykonávacej dohody o súčinnosti pri prácach na ŠH uzavretej podľa medzirezortnej zmluvy o vzájomnej spolupráci medzi MV SR a ÚGKK SR. V sledovanom období na VII. úseku slovensko-českej ŠH vykonal rekognoskáciu a údržbové práce na 659 HZ, meračské práce na 81 HZ a na I. a III. úseku údržbové práce na 10 HZ a 18 OT. Na slovensko-poľskej ŠH na II. úseku realizoval údržbové práce na 416 HZ a meračské práce na 408 HZ.

Medzi GKÚ a TOPÚ prebiehali diskusie o potrebe zaradenia WGS84 využívaného ozbrojenými silami SR do Rezortnej transformačnej služby a zadefinovanie vzťahu medzi ETRS89 a WGS84.

V roku 2022 bol zabezpečovaný ďalší rozvoj IS **ZBGIS**[®]. GKÚ sa venoval priebežnej aktualizácii údajov spravovaných v tomto IS. V priebehu roka 2022 GKÚ vykonal fotogrametrickú aktualizáciu priestorových údajov a ich následnú topologickú a obsahovú kontrolu v rozsahu 677 km² s úrovňou obtiažnosti 3, čo predstavuje 2 031 km².

V rámci tvorby 2. cyklu ortofotomozaiky v roku 2022 GKÚ v spolupráci s Národným lesníckym centrom (NLC) spracoval ortofotomozaiku pre stredné Slovensko. V spolupráci s NLC zabezpečil letecké meračské snímkovanie východného Slovenska v rozsahu 16 292,78 km². Spracoval údaje z merania vlíčovacích bodov (VB) východného Slovenska (60 VB) a aktualizoval databázu.

V priebehu roka 2022 bolo v projekte leteckého laserového skenovania a tvorby digitálneho modelu reliéfu (DMR) akceptovaných po kontrole kvality 2. etapy ďalších 7 lokalít, celkovo bolo ukončených 37 z celkového počtu 42.

V roku 2022 miestne prešetrovanie vybraných tried objektov z celoplošnej aktualizácie vykonal GKÚ v rozsahu 1 128 km² (obťažnosť 1, 2 a 3) a kontrolu kvality údajov ZBGIS® v teréne na 3 lokalitách (Poprad, Brezno, Štrba) zadaných dodávateľským spôsobom v rozsahu 2 125 km². Po aktualizácii údajov a kartografie GKÚ zabezpečil vypublikovanie zobrazovacích a ukladačích služieb a tiež aktualizoval a publikoval služby pre potreby INSPIRE. Údaje ZBGIS® sú poskytované prostredníctvom webových služieb na Geoportáli ÚGKK SR ako mapové podklady v rôznych kartografických mierkach a tiež ako digitálne štátne mapové dielo vytvorené na podklade údajov ZBGIS®. V roku 2022 sa vykonávala aktualizácia jedného mapového diela, ale aj kartografického zobrazenia ZBGIS® pre Mapového klienta ZBGIS® a webové mapové služby. Oblíbenú aplikáciu Mapový klient ZBGIS® navštívilo v roku 2022 cca 200 000 používateľov týždenne.

V rámci úlohy štandardizácie geografického názvoslovia sa pokračovalo v zosúladzovaní názvov z katastrálnych máp a z lesníckych máp s databázou štandardizovaných názvov geografických objektov, čo umožní podstatne skvalitniť vyhľadávanie podľa názvu na mapových portáloch. Pri názvoch vodných tokov sa spravidla preberali názvy používané správcami vodného toku. Začala sa aktivita spresnenia umiestnenia geografického názvu vrchu a jeho výšky v lokalite Vysoké Tatry na podklade nového DMR 5.0 z leteckého laserového skenovania a overovali sa štandardizované názvy Belianskych Tatier.

Činnosť Ústredného archívu geodézie a kartografie spočívala v ochrane archívneho fondu, v sprístupňovaní archíválií, v prijímaní nových výtlačkov kartografických diel. V priebehu roka 2022 ústav poskytol informácie z archívnej dokumentácie 113 zákazníkom, zaevidoval 487 dodaných povinných výtlačkov kartografických diel a vybavil 528 písomných podaní. Pre záujemcov vyhotovil kópie archíválií a poskytol archíválie na ďalšie spracovanie (skenovanie) 9 333 ML. Zamestnanci archívu pokračovali v naplňovaní metaúdajovej databázy máp evidencie nehnuteľností - 10 128 záznamov. Spolupracovali na systematickom digitalizovaní pôvodných katastrálnych máp v archívnej kvalite a na ich úprave pre archiváciu, zároveň naskenovali 624 ML pôvodných katastrálnych máp Bratislavskej župy. Pripravili 4 filmové pásy s archivovanými údajmi. Taktiež spolupracovali s externou firmou na skúšobnej digitalizácii a georeferencovaní pôvodných katastrálnych máp Zemplínskej, Užhorodskej, Abovskej, Šarišskej, Spišskej a Gemerskej župy (vykonali inventarizáciu máp, uložili do prepravných boxov, zabezpečili transport, preberali už naskenované mapy a kontrolovali dodané skeny).

GKÚ v roku 2022 v oblasti medzinárodnej spolupráce pokračoval v prácach na projekte EuroRegionalMap a EuroBoundaryMap poskytnutím aktualizovaných údajov po validácii. Zúčastnil sa konferencie Technical meeting of the EuroGeographics data producers 2022 v Bruseli.

GKÚ pokračoval s jednostranným stykovaním ZBGIS® objektov a harmonizáciou geografických názvov na slovensko-poľskej štátnej hranici. Aktívne sa zúčastnil a pripravil prezentácie na 26. stretnutí Regionálnej skupiny východná, stredná a juhovýchodná Európa UNGEGN v Prahe a pripravil národnú správu za Slovensko. Spolu s ÚGKK SR zabezpečil 6.

spoločné trojstranné stretnutie názvoslovných komisií SR - ČR - PL, ktoré sa konalo v júni 2022.

GKÚ ako rozpočtová organizácia vyčleňuje časť svojich kapacít na také činnosti, z ktorých plynú príjmy do štátneho rozpočtu. Ide predovšetkým o poskytovanie informácií a údajov z katastra nehnuteľností, údajov zo ZBGIS[®], služby SKPOS[®], skenovanie katastrálnych máp alebo vyhotovenie ich kópií. Väčšina poskytnutých údajov a služieb je pre potreby rezortných a ostatných štátnych organizácií a subjektov oslobodených od poplatkov v zmysle platnej legislatívy.

GKÚ mal v roku 2022 príjmy z vlastnej činnosti vo výške 154 828 € a bezplatne poskytoval údaje a dáta v hodnote cca 110 835 849 €.

Pri nakladaní s verejnými prostriedkami sa v plnej miere brali do úvahy schválené priority rezortu s dôrazom na efektívnosť a optimalizáciu finančnej náročnosti.

Výskumný ústav geodézie a kartografie

Predmetom činnosti VÚGK bolo poskytovanie služieb, ktoré vychádzali z potreby tvorby podkladov pre plnenie úloh ÚGKK SR ako ústredného orgánu štátnej správy na úseku geodézie, kartografie a katastra vyplývajúcich z platnej legislatívy, medzinárodných dohôd, uznesení NR SR, uznesení vlády SR a porád vedenia ÚGKK SR, ako i úloh a činností vyplývajúcich VÚGK z dlhodobého poverenia v zmysle zriaďovacej listiny, Štatútu a iných organizačno-právnych dokumentov.

VÚGK vyvíjal svoju činnosť v oblastiach:

- Digitálna kartografia a ZBGIS[®], implementácia smernice INSPIRE.
- Kontrola kvality výsledkov projektu leteckého laserového skenovania SR a tvorby digitálneho modelu reliéfu.
- Riešenie vybraných úloh pre podporu prevádzky a rozvoj ESKN.
- Budovanie technologickej infraštruktúry rezortu ÚGKK SR.
- V rámci Metrologického centra geodézie – určovanie parametrov kalibračnej základnice Viničné.
- Školiaca a vzdelávacia činnosť.
- Kataster nehnuteľností:

Údržba web aplikácie karepos.vugk.sk k vyhľadávaniu vlastníctva nehnuteľností aj s grafickým zobrazením pre registrovaných užívateľov.

Aktualizuje sa aplikácia na tvorbu vektorových katastrálnych máp implementovaných a kontrolného softvéru.

Vytvárajú sa softvéry na čistenie, konsolidáciu a štrukturalizáciu dát KN a pod.

Prebieha kontrola a porovnávanie osôb zo sankčných zoznamov EÚ.

Tvorba a aktualizácia web aplikácie ako.vugk.sk – informácie o katastrálnych operátoch pre odbornú verejnosť. Implementácia funkcionality na sťahovanie dátových balíčkov v rámci Open Data (gpkg a gml, Inspire).

Činnosť bola zameraná predovšetkým na potreby rezortu ÚGKK SR a rezortných organizácií, budovanie informačných systémov v oblasti geodézie, kartografie a katastra nehnuteľností. V roku 2022 na plnenie cieľov bolo realizovaných 10 výskumných úloh:

- Riešenie vybraných úloh pre projekt a rozvoj Elektronických služieb katastra nehnuteľností (ESKN).
- Viacúčelový kataster - podpora prevádzky do nasadenia ESKN.
- Optimalizácia existujúceho programového vybavenia W_KN a tvorba nového programového vybavenia podľa požiadaviek ÚGKK SR.

- Prevádzka a podpora IT služieb zabezpečených VÚGK.
- Podporné činnosti pri budovaní NIPI.
- Podpora pri elektronizácii katastra nehnuteľností a zákazníckych služieb.
- Automatizované štatistické zisťovanie plnenia úloh rezortu.
- Návrh postupov na zvyšovanie kvality SGI operátu katastra nehnuteľností.
- Zabezpečovanie činností metrologického centra geodézie,
- Ostatné úlohy.

1.1.1.1. Medzinárodná spolupráca

Orientácia medzinárodnej spolupráce rezortu geodézie, kartografie a katastra je ovplyvnená predovšetkým členstvom v Európskej únii (ďalej len „EÚ“) a orientáciou zahraničnej politiky Slovenskej republiky.

1.1.1.2. Stretnutia predsedu úradu so zahraničnými partnermi

V roku 2022 nastal útlm v proti-pandemických opatreniach a ÚGKK SR mohol pokračovať v medzinárodnej spolupráci už v normálnom režime. Dôraz sa opäť kládol na bilaterálne rokovania so susednými štátmi a zamestnanci rezortu sa zúčastnili osobne alebo online na viacerých medzinárodných podujatiach. Predseda ÚGKK SR sa v roku 2022 stretol so zahraničnými partnermi na týchto stretnutiach:

V dňoch 15.-18.5.2022 sa v Sarajeve, Bosna a Hercegovina, konalo valné zhromaždenie EuroGeographics. Stretnutia, ktoré sa konalo hybridnou formou, sa zúčastnilo 110 delegátov osobne a 30 účastníkov online, spolu reprezentujúc 44 národných mapovacích a katastrálnych autorít (NMCA) z 33 európskych štátov. Téma stretnutia predsedov NMCA znela „Opätovné spojenie a ambície“. Účastníci sa ďalej venovali otázkam zvyšovania povedomia používateľov o údajoch NMCA a na uľahčenie prístupu k nim prostredníctvom platformy Open Maps for Europe. Cieľom OME je zvýšiť jednoduchú dostupnosť, kvalitu a použiteľnosť informácií verejného sektora v súlade s požiadavkami smernice o otvorených údajoch.

V termíne 2.6.-6.6.2022 sa v Lodži, Poľsko, konali už 26. medzinárodné poľsko - česko - slovenské geodetické dni. Ide o tradičné stretnutie slovenských, českých a poľských geodetov, kartografov a zamestnancov katastra. Cieľom konferencie je integrácia profesijných špecialistov zo zúčastnených krajín v odbornej i kultúrnej oblasti. Tento ročník bol zameraný na témy: súčasné aktivity a stav v rezortoch geodézie a kartografie zúčastnených krajín, úlohy geodézie pri formovaní mestského priestoru (Smart City) a vidieckych oblastí (Smart Village), automatizácia a aplikácie inovatívnych meracích techník v geodézii, miesto geodeta a využívanie geodetických techník v iných odvetviach, smery rozvoja národných priestorových referenčných systémov a moderné technológie a algoritmy.

V dňoch 29.-30.9.2022 sa uskutočnilo stretnutie najvyšších predstaviteľov rezortov ÚGKK SR a Českého úradu zeměměřického a katastrálního (ČÚZK) v Bratislave. Predmetom tohtoročnej diskusie bola pripravovaná novela slovenského zákona o katastri nehnuteľností a poskytovanie údajov z katastra nehnuteľností s ohľadom na ochranu osobných údajov. Pre ďalší rozvoj slovenského katastra a jeho elektronizáciu je nevyhnutná zmena architektúry systému do podoby relačnej databázy tak, aby boli všetky údaje katastra nehnuteľností štruktúrované a bolo ich možné plnohodnotne filtrovať, analyzovať, validovať a vytvárať výstupy pre ktorýkoľvek evidovaný objekt alebo subjekt katastra. V súvislosti s týmito témami došlo následne k diskusii a výmene skúseností za obe strany.

1.1.1.3. Zahraničné pracovné cesty zamestnancov ÚGKK SR

Na zabezpečenie úloh medzinárodnej spolupráce, ako aj úloh vyplývajúcich z členstva v EÚ a profesijných združeniach, sa zamestnanci rezortu ÚGKK SR aj v roku 2022 zúčastnili zahraničných pracovných ciest (ďalej len „ZPC“) podľa schváleného Rámcového plánu ZPC rezortu ÚGKK SR na rok 2022 a podľa štvrtročných Operatívnych plánov ZPC rezortu ÚGKK SR.

Pri výbere podujatí sa prihliadalo na efektívnosť a hospodárne vynakladanie rozpočtových prostriedkov v rámci rozpočtu kapitoly ÚGKK SR na rok 2022. Ďalším kritériom na realizovanie ZPC bolo využitie získaných poznatkov pre rozvoj geodézie, geoinformatiky, INSPIRE a katastra nehnuteľností. Do plánov ZPC sa zaraďovali akcie vyplývajúce z členstva v jednotlivých medzinárodných organizáciách, z povinností vyplývajúcich z implementácie smernice INSPIRE, z koncepčných zámerov rezortu ÚGKK SR a dôraz bol kladený na aktívnu účasť vyslaných zamestnancov.

Poznatky získané zo stretnutí boli implementované v rámci rezortu prostredníctvom príslušných odborov ÚGKK SR a organizácií rezortu ÚGKK SR. Správy zo ZPC sa predložili sekretariátu predsedu úradu a zverejnili sa v rámci intranetu.

Úlohy medzinárodnej spolupráce považujeme za mimoriadne dôležité. Úlohy medzinárodného charakteru z oblasti prepájania geodetických základov Slovenska so susednými štátmi, harmonizácie údajov geografických databáz na štátnych hraniciach, tvorby európskych topografických databáz a metaúdajov, geodetické práce na štátnych hraniciach, úlohy vyplývajúce z projektov EuroGeographics a poznatkov na úseku katastra nehnuteľností, ako aj implementácia nových technológií potvrdzujú nenahraditeľnú úlohu výmeny odborných skúseností geodetických, kartografických a katastrálnych autorít z krajín na rôznych stupňoch ekonomického vývoja.

Zamestnanci ÚGKK SR sa v roku 2022 zúčastnili nasledovných podujatí:

V dňoch 8.-10.6.2022 sa v Terste, Taliansko, konalo každoročné, už 37. stretnutie spoločenstva predstaviteľov geodeticko-kartograficko-katastrálnych služieb regiónu strednej Európy. Išlo o odborné rokovanie geodetických a katastrálnych úradov krajín bývalej rakúsko-uhorskej monarchie: Rakúska, Slovenska, Českej republiky, Maďarska, Chorvátska, Slovinska, Južného Tirolska a Trentina. Témami rokovania boli „Integrácia katastrálnych údajov v historickom GIS“ a „Katastrálne údaje pred a po pandémie“.

V termíne 20.-24.6.2022 sa v Segedíne, Maďarsko, konalo 2. zasadnutie Slovensko-maďarskej hraničnej komisie. Zasadnutie bolo zamerané predovšetkým na vyhodnotenie 10. zameriavacích a vyznačovacích prác realizovaných v rokoch 2019 – 2021, aktualizáciu zoznamu súradníc, schválenie Technickej smernice na vykonávanie hraničných prác na slovensko-maďarskej štátnej hranici 2022, informáciu o novom zameraní slovensko-maďarskej štátnej hranice a plán 11. zameriavacích a vyznačovacích prác.

V termíne 12.-13.7.2022 sa v Zurndorfe, Rakúsko, konalo 23. zasadnutie Stálej slovensko-rakúskej hraničnej komisie. Predmetom rokovania bola príprava novej zmluvy o štátnej hranici; smernica na vyhotovenie novej hraničnej dokumentácie; smernica na aktualizáciu hraničnej dokumentácie; technická smernica pre činnosť zmiešaných technických skupín, plán Dunaja 2019; návrh novej hraničnej dokumentácie; plán prác na rok 2022 a spolupráca na hraničných vodách.

1.1.1.4. Európska únia

Európska únia má za cieľ vybudovať európsku infraštruktúru pre priestorové informácie v zmysle Smernice 2007/2/ES (INSPIRE). Implementácia INSPIRE sa výrazne dotýka aj rezortu ÚGKK SR, pretože tento rezort má zákonnú povinnosť spravovať lokalizačné systémy, kataster nehnuteľností, referenčné údaje pre geografické informačné systémy, t. j. všetky témy, ktoré tvoria jadro priestorových informácií pre INSPIRE. Transpozícia smernice bola premietnutá do nášho legislatívneho poriadku. V súlade so Smernicou a prijatým zákonom o národnej infraštruktúre priestorových informácií ich rezort ÚGKK SR implementuje v praxi, pričom sa ďalej riadi nariadeniami, ktorými sa vykonáva táto smernica.

Od roku 2008 sa ÚGKK SR aktívne podieľa na aktivitách Stáleho výboru pre kataster v EÚ (Permanent Committee on Cadastre - PCC), asociácie katastrálnych inštitúcií členských štátov EÚ. Jej cieľom je vytvárať vhodný priestor na prezentáciu aktivít EÚ a členských štátov týkajúcich sa katastra a registrácie práv k nehnuteľnostiam a na ich základe rozvíjať stratégie, navrhovať spoločné iniciatívy s cieľom dosiahnuť lepšiu koordináciu v rámci európskych katastrálnych systémov a ich užívateľov. PCC nemá stále vedenie, ale predsedníctvo vykonáva vždy tá krajina, ktorá práve predsedá Rade Európskej únie. V roku 2022 sa konali dve stretnutia - Francúzsko (31.5.-1.6.2022) a Česká republika (22.-23.11.2022). Obe stretnutia boli koncipované ako spojené konferencie dvoch organizácií - PCC a pracovná skupina EuroGeographics pre kataster nehnuteľností (CLR KEN). Cieľom bolo prerokovanie otázok týkajúcich sa katastra nehnuteľností a geodetických aktivít. Nosná téma zasadania vo Francúzsku bola nazvaná „Valorizácia digitálnych katastrálnych údajov - smerom k suverénnejšiemu, efektívnejšiemu a ekologickejšiemu európskemu modelu“. V Českej republike sa venovali téme: „Úloha katastra pri informačnej podpore rozvoja infraštruktúry potrebnej na zvýšenie energetickej nezávislosti a splnenie environmentálnych cieľov“.

ÚGKK SR sa prostredníctvom zástupcov svojej rozpočtovej organizácie Geodetického a kartografického ústavu Bratislava (GKÚ) zúčastňuje na aktivitách EUREF (podkomisia Medzinárodnej geodetickej asociácie pre definovanie referenčných systémov pre Európu), ktorá zabezpečuje jednotné európske referenčné systémy pre harmonizáciu priestorových údajov v Európe. V dňoch 1.-3.6.2022 sa v Záhrebe, Chorvátsko konalo Výročné EUREF sympóziu 2022 online formou. Na sympóziu sa odprezentovala Výročná správa 2022 za oblasť geodetických základov za celé Slovensko.

GKÚ je zároveň aj členom organizácie EUPOS (European Position Determination System), ktorá združuje verejné organizácie európskych krajín, ktorých cieľom je založenie a následná prevádzka jednotnej infraštruktúry pre globálne navigačné družicové systémy (GNSS) umožňujúcej na svojich územiach podporovať presné určovanie polohy a poskytovať presné služby pre navigáciu. Cieľom organizácie EUPOS je vystupovať ako zástupca poskytovateľov GNSS služieb svojich členských štátov, spolupráca s medzinárodnými inštitúciami v zmysle reprezentovania prevádzkovateľov GNSS služieb a spolupráca s vedeckovýskumnými inštitúciami za účelom propagovania využitia údajov z GNSS staníc na tento účel. V dňoch 15.-16.11.2022 sa konalo v Ľubľane, Slovinsko už 8. stretnutie rady a technikov organizácie EUPOS. Aktuálnym predsedom združenia EUPOS je zástupca GKÚ, ktorý bol do tejto funkcie zvolený v roku 2018. Stretnutia sa zúčastnili dvaja zástupcovia GKÚ.

ÚGKK SR je od roku 1999 zapojený do činnosti Európskeho výboru pre normalizáciu v rámci technickej komisie 287 (CEN/TC 287) a do činnosti Medzinárodnej organizácie pre normalizáciu v rámci technickej komisie 211 (ISO/TC211), ktoré sa zaoberajú oblasťou

geografických informácií. Účast' rezortu sa realizuje formou činnosti národného spracovateľa technickej komisie CEN/TC 287 na základe zmluvy s Úradom pre normalizáciu, metrológiu a skúšobníctvo Slovenskej republiky (ÚNMS SR) uzatvorenej v roku 2018. Úloha národného spracovateľa spočíva v rozosielaní materiálov na pripomienkové konanie a hlasovanie, zosumarizovaní pripomienok a zasielaní výsledného sumárneho stanoviska ÚNMS SR, ktorý je zároveň národným normalizačným orgánom SR.

Úrad spolupracuje so všetkými susednými štátmi v oblasti prepojenia geodetických základov, mapových diel, dokumentácie priebehu štátnych hraníc, geografického názvoslovía ako aj vzájomnej informovanosti o smeroch rozvoja príslušných inštitúcií.

1.1.1.5. OSN

V roku 1967 bola založená Expertná skupina pre geografické názvoslovie pri Organizácii Spojených Národov (United Nations Group of Experts on Geographical Names - UNGEGN). UNGEGN je rozdelená na 24 lingvisticko-geografických divízií. Slovensko patrí do regionálnej skupiny OSN - Východná, stredná, juhovýchodná Európa (ECSEED), kde je aktívnym členom od jej vzniku v roku 1971. Predsedníctvo v divíziách rotuje. ÚGKK SR zastával post predsedu v rokoch 2018-2021. Od januára 2022 prevzala rolu predsedu divízie Česká republika. Dňa 18.5.2022 sa v Prahe, Česká republika, konalo už 26. stretnutie ECSEED hybridnou formou - online aj prezenčne.

1.1.1.6. Medzinárodné organizácie

1.1.1.6.1. EuroGeographics

Z profesijného hľadiska je pre ÚGKK SR dôležitým členstvo v spoločenstve EuroGeographics, ktoré združuje 61 národných geodeticko-kartografických a katastrálnych autorít zo 46 európskych krajín. Hlavnou úlohou spoločenstva je podporovať výmenu geografických informácií, vrátane informácií topografického mapovania, medzi príslušnými národnými inštitúciami v Európe, ako aj medzi Európou a ostatnými krajinami sveta a vytvárať tak vhodné podklady pre politiky EÚ a formulovať strategické zámery rozvoja geodézie, kartografie a katastra. Spolupráca spočíva v angažovaní sa v európskej legislatívnej a administratívnej politike a v organizácii informačných služieb predovšetkým cez internet. Spolupráca sa realizuje prostredníctvom činností odborných pracovných skupín a v uskutočňovaní zámerov v medzinárodných projektoch. EuroGeographics organizuje pre svojich členov pravidelné informačné webináre, na ktorých sa členovia navzájom informujú o svojich aktivitách.

Ako člen asociácie, rezort aj v roku 2022 poskytoval aktualizované údaje do projektu Open Maps for Europe (OME) a EuroBoundaryMap (EBM). OME tvoria nasledovné produkty:

- EuroGlobalMap (EGM) – mierka 1:1 mil.,
- EuroRegionalMap (ERM) – mierka 1:250 tis.,
- EuroDEM – digitálny model reliéfu v mierke 1:100 tis.
- Pan-European Imagery – rozlíšenie 10 m
- Open Gazetteer – geografické názvy

Odberateľmi týchto produktov sú predovšetkým inštitúcie EÚ. Od roku 2020 sa už iba údaje EBM poskytujú za odplatu. Produkty OME sú dostupné ako otvorené údaje. Príjem z predaja produktov v roku 2021 bol pripísaný na účet ÚGKK SR v roku 2022 v sume 800 €.

Účasť ÚGKK SR na všetkých projektoch bola financovaná zo štátneho rozpočtu. Za členstvo v EuroGeographics bol v roku 2022 uhradený členský poplatok v sume 9 705 €.

1.1.1.6.2. ELRA (European Land Registry Association)

Dňa 1.12.2018 sa ÚGKK SR stal platným členom združenia ELRA. Dvaja zástupcovia ÚGKK SR sa zúčastnili 31. Valného zhromaždenia združenia ELRA, ktoré sa konalo dňa 25.11.2022 v Malage, Španielsko.

Asociácia ELRA (Združenie európskych registrov nehnuteľností; medzinárodná nezisková organizácia) vznikla v roku 2004. Spolufinancovanie združenia ELRA zabezpečuje Generálne riaditeľstvo pre spravodlivosť a ochranu spotrebiteľa (DG JUST) a momentálne má asociácia 31 členov z 26 európskych krajín. Hlavným účelom združenia ELRA je vývoj a propagácia úlohy registrácie práv k nehnuteľnostiam v rámci trhov s nehnuteľnosťami a kapitálových trhov. ELRA chce posilňovať vzájomné porozumenie medzi registrami nehnuteľností jednotlivých krajín a napomôcť k vytvoreniu otvorenej a bezpečnej Európy.

Združenie ELRA nemá záujem o údaje, cieľom je výlučne iba spolupráca na spoločných projektoch, ktorých cieľom je uľahčenie fungovania procesu kúpy a predaja nehnuteľností, prípadne s tým súvisiacich úkonov. V budúcnosti by ELRA rada spolupracovala tiež so súkromnou sférou, resp. advokátmi či osobami pracujúcimi v oblasti realitného trhu.

Hlavné aktivity organizácie:

- Výročné valné zhromaždenia, na ktorých sa informujú členovia o európskych iniciatívach a zároveň sa identifikujú nové ciele združenia.
- Stretnutia s európskymi inštitúciami s cieľom sledovať iniciatívy EÚ týkajúce sa registrácie práv k nehnuteľnostiam.
- Predkladanie správ európskym inštitúciám.
- Spolupráca s európskymi organizáciami ako Európska justičná sieť (EJN), Európsky právny inštitút (ELI), Európska hospodárska komisia OSN (UNECE), Rada notárov Európskej únie (CNUE), EuroGeographics, Stály výbor pre kataster v EÚ (PCC), atď.
- Vývoj projektov, ako napr. IMOLA I, IMOLA II, Cezhraničné elektronické služby prevádzania vlastníckych práv k nehnuteľnostiam (CROBECO).

Ročný členský poplatok pre ÚGKK SR predstavuje sumu 1 000 €.

1.1.2. Výsledok rozpočtového hospodárenia kapitoly

Saldo príjmov a výdavkov kapitoly ÚGKK SR bolo nasledovné:

(v EUR)

Text	Schválený rozpočet 2022	Upravený rozpočet 2022	Skutočnosť 2022	% k upravenému rozpočtu
Príjmy spolu	230 000,00	230 000,00	244 918,29	106,49
z toho: prijaté z rozpočtu EÚ	0,00	0,00	x	x
Výdavky spolu	20 669 691,00	22 121 648,90	21 396 455,82	96,72
z toho: kryté prostriedkami EÚ	0,00	0,00	x	x
Saldo príjmov a výdavkov	- 20 439 691,00	- 21 891 648,90	-21 151 537,53	96,62
z toho: z prostriedkov EÚ	0,00	0,00	x	x

1.1.3. Zhodnotenie plnenia záväzných ukazovateľov rozpočtu kapitoly

Rozpis záväzných ukazovateľov štátneho rozpočtu na rok 2022 pre kapitolu 31-ÚGKK SR bol Ministerstvom financií Slovenskej republiky rozpisovaný listom MF/004597/2022-441 zo dňa 4.1.2022 v nadväznosti na vládny návrh zákona o štátnom rozpočte na rok 2022, ktorý bol prerokovaný v Národnej rade Slovenskej republiky a schválený dňa 14.12.2021 zákonom č. 534/2021 Z. z. o štátnom rozpočte na rok 2022.

Príjmy kapitoly ÚGKK SR boli rozpisom stanovené v sume **230 000 €**.

Výdavky kapitoly **celkom** boli rozpisom stanovené v sume **20 669 691 €**, z toho **kapitálové výdavky** v sume **2 980 100 €**.

Výdavky kapitoly na **mzdy, platy, služobné príjmy a ostatné osobné vyrovnania** boli rozpisované v sume **3 977 669 €**, z toho aparát ústredného orgánu v sume **1 815 134 €**.

Počet zamestnancov rozpočtových organizácií kapitoly bol rozpisom stanovený v počte **231** osôb, z toho aparát ústredného orgánu **67** osôb.

Schválený rozpočet kapitoly na rok 2022 podľa programovej štruktúry:

07U	Geodézia, kartografia a kataster	10 341 020 €
06HOE	Hospodárska mobilizácia ÚGKaK SR	1 700 €
0EK0M	Informačné technológie financované zo štátneho rozpočtu - ÚGKK SR	10 326 971€

V hodnotenom období boli záväzné ukazovatele kapitoly ÚGKK SR na rok 2022 upravené 25 rozpočtovými opatreniami Ministerstva financií Slovenskej republiky.

Upravený rozpočet kapitoly k 31.12.2022 podľa programovej štruktúry:

07U	Geodézia, kartografia a kataster	12 074 590,80 €
06HOE	Hospodárska mobilizácia ÚGKaK SR	1 700,00 €
0EK0M	Informačné technológie financované zo štátneho rozpočtu - ÚGKK SR	10 045 358,10 €

Všetky záväzné ukazovatele rozpočtu určené rozpisom záväzných ukazovateľov stanovených zákonom o štátnom rozpočte na rok 2022 boli dodržané. Podrobne ich popisujeme v kapitolách 1.2., 1.3. a 1.6.

1.2. Príjmy kapitoly

Plnenie príjmov kapitoly k 31.12.2022 dosiahlo sumu 244 918,29 €, z toho rozpočtové príjmy (zdroj 111) sumu 244 918,29 €, čo predstavuje plnenie 106,49 % schváleného rozpočtu príjmov v sume 230 000,00 €.

Príjmy podľa § 17 ods. 4 zákona o rozpočtových pravidlách kapitola v roku 2022 nerozpočtovala.

Bezplatne kapitola poskytla údaje a dáta štátu resp. jeho orgánom v hodnote cca 110,8 mil. €, čo predstavuje oproti roku 2021 nárast o cca 13,8 mil. € (poskytovanie údajov z IS

GKK - ZBGIS® a DMR, poskytovanie údajov z ISKN, skenovanie mapových podkladov, poskytovanie geodetických činností z IS geodetických základov, SKPOS® a iné).

Príjmy štátneho rozpočtu

Podstatnú časť príjmov štátneho rozpočtu (zdroj 111) kapitoly tvorili Administratívne a iné poplatky (EK 220) v sume 207 593,51 €, čo predstavuje 102,81 % upraveného rozpočtu v sume 201 919,00 €. Tieto príjmy boli naplnené prevažne z titulu predaja tovarov a služieb na GKÚ podľa ponukového cenníka na základe objednávok a uzatvorených zmlúv, poplatkami za poskytnutie ubytovania v zariadeniach GKÚ, poplatkami za ubytovanie v školiacom stredisku v Štrbe, ziskom z predaja európskych produktov (EuroBoundaryMap, EuroRegionalMap, EuroDEM), zmluvnými pokutami za porušenie zmluvných podmienok pri spracovaní Digitálneho modelu reliéfu.

Uvedené príjmy sú účtovne vykázané na podpoložkách ekonomickej klasifikácie 222003 a 223001.

Príjmy z podnikania a z vlastníctva majetku (EK 210) v sume 460,59 € predstavovali plnenie 51,69 % upraveného rozpočtu v sume 891,00 €. Účtovne sú vykázané na podpoložke ekonomickej klasifikácie 212003.

Iné nedaňové príjmy (EK 290) boli naplnené v sume 36 864,19 €, čo predstavuje 135,58 % upraveného rozpočtu v sume 27 190,00 €. Tieto príjmy boli naplnené z dobropisov, vratiek a refundácií. Účtovne sú vykázané na podpoložkách ekonomickej klasifikácie 292012, 292017, 292019 a 292027.

1.2.1. Príjmy kapitoly podľa ekonomickej klasifikácie

Kapitola ÚGKK SR dosiahla v roku 2022 príjmy v členení podľa ekonomickej klasifikácie nasledovne:

(v EUR)

EK	Text	Schválený rozpočet 2022	Upravený rozpočet 2022	Skutočnosť 2022	% plnenia k upravenému rozpočtu
200	Nedaňové príjmy	230 000,00	230 000,00	244 918,29	106,49
210	Príjmy z podnikania a z vlastníctva majetku	931,00	891,00	460,59	51,69
220	Administratívne a iné poplatky a platby v tom:	198 919,00	201 919,00	207 593,51	102,81
222003	Za porušenie predpisov	20 000,00	26 000,00	27 096,75	104,22
223001	Za predaj výrobkov, tovarov a služieb	178 919,00	175 919,00	180 496,76	102,60
290	Iné nedaňové príjmy	30 150,00	27 190,00	36 864,19	135,58
300	Granty a transfery	x	x	x	x
200+300	Celkom	230 000,00	230 000,00	244 918,29	106,49

1.2.2. Prostriedky prijaté z rozpočtu Európskej únie a iné prostriedky zo zahraničia poskytnuté Slovenskej republike na základe medzinárodných zmlúv uzavretých medzi Slovenskou republikou a inými štátmi

Nehodnotí sa.

1.2.3. Úpravy schváleného rozpočtu príjmov v priebehu roka

Schválený rozpočet príjmov kapitoly na rok 2022 v sume 230 000,00 € nebol v priebehu roka upravený rozpočtovým opatrením Ministerstva financií Slovenskej republiky.

1.3. Výdavky kapitoly

Čerpanie výdavkov kapitoly celkom dosiahlo sumu 21 396 455,82 €, čo predstavuje plnenie 96,72 % z upraveného rozpočtu v sume 22 121 648,90 €. Na bežné výdavky bola čerpaná suma 15 021 549,19 € z upraveného rozpočtu v sume 15 492 407,72 € a na kapitálové výdavky suma 6 374 906,63 € z upraveného rozpočtu v sume 6 629 241,18 €. Úpravy rozpočtu výdavkov bližšie popisujeme v časti 1.3.4.

Výdavky podľa § 17 ods. 4 zákona o rozpočtových pravidlách kapitola v roku 2022 nerozpočtovala.

Čerpanie výdavkov podľa zdrojov:

- na zdroji **111** (rozpočtové prostriedky kapitoly r. 2022) boli čerpané výdavky v sume 16 304 904,02 €, t. j. 97,19 % z upraveného rozpočtu v sume 16 776 388,84 €,
- na zdroji **131J** (zo štátneho rozpočtu r. 2019) boli čerpané výdavky v sume 981 100,10 €, t. j. 100,00 % upraveného rozpočtu v sume 981 100,11 €,
- na zdroji **131K** (zo štátneho rozpočtu r. 2020) boli čerpané výdavky v sume 3 253 948,18 €, t. j. 92,77 % upraveného rozpočtu v sume 3 507 656,43 €.
- na zdroji **131L** (zo štátneho rozpočtu r. 2021) boli čerpané výdavky v sume 856 503,52 €, t. j. 100,00 % upraveného rozpočtu v sume 856 503,52 €.

Prostriedky Európskej únie neboli v roku 2022 čerpané.

1.3.1. Výdavky kapitoly podľa ekonomickej klasifikácie

EK	Schválený rozpočet 2022	Upravený rozpočet 2022	Skutočnosť 2022	(v EUR)
				% čerpania k uprav. rozpočtu
Výdavky spolu (600+700)	20 669 691,00	22 121 648,90	21 396 455,82	96,72
Bežné výdavky (600)	17 689,591,00	15 492 407,72	15 021 549,19	96,96
Mzdy, platy a OON (610)	3 977 669,00	4 577 595,66	4 461 345,52	97,46
Poistné a príspevkov do poisťovní (620)	1 527 744,00	1 738 598,52	1 692 675,41	97,36
Tovary a služby (630)	11 579 243,00	8 651 029,78	8 344 879,98	96,46
Bežné transfery (640)	604 935,00	525 183,76	522 648,28	99,52
Kapitálové výdavky (700)	2 980 100,00	6 629 241,18	6 374 906,63	96,16

Podrobnejšie členenie výdavkov do nižšej úrovne ekonomickej klasifikácie (položka, podpoložka) uvádzame v častiach 1.3.1.1. a 1.3.1.2.

1.3.1.1. Bežné výdavky

- **Kategória 610 – Mzdy, platy, služobné príjmy a ostatné osobné vyrovnania**

Schválený rozpočet v kategórii 610 na zdroji 111 v sume 3 977 669,00 € bol upravený na sumu 4 577 595,66 € (organizačné zmeny v kapitole, Vykonávacia dohoda o súčinnosti pri prácach na štátnych hraniciach medzi ÚGKK SR a MV SR, úprava platových náležitostí štátneho zamestnanca vo verejnej funkcii, plnenie dodatkov č. 1 ku KZVS na rok 2022). Rozpočet miezd, platov, služobných príjmov a ostatných osobných vyrovnaní bol vyčerpaný v sume **4 461 345,52 €**, t. j. 97,46 % upraveného rozpočtu na rok 2022.

Upravený rozpočet na zdroji 111, ktorý je **záväzným ukazovateľom** podľa rozpisového listu na rok 2022, **nebol prekročený**.

Rozpočet stanovený rozpisom záväzných ukazovateľov na rok 2022 na mzdy, platy, služobné príjmy a ostatné osobné vyrovnania **aparátu ústredného orgánu** v sume 1 815 134,00 € bol rozpočtovými opatreniami MF SR upravený na sumu 2 266 994,00 €. Skutočné čerpanie dosiahlo v hodnotenom období sumu 2 150 743,86 €, t. j. 94,87 % upraveného rozpočtu na rok 2022. Záväzný ukazovateľ podľa rozpisového listu na rok 2021 **nebol prekročený**.

V kategórii 610 neboli čerpané európske prostriedky a prostriedky spolufinancovania.

- **Kategória 620 – Poistné a príspevok do poisťovní**

Upravený rozpočet v kategórii 620 na zdroji 111 v sume 1 738 598,52 € bol vyčerpaný v sume **1 692 675,41 €**, t. j. 97,46 % upraveného rozpočtu na rok 2022.

- **Kategória 630 – Tovary a služby**

Čerpanie rozpočtových prostriedkov na zdroji 111 v kategórii 630 predstavovalo celkom sumu **8 344 879,98 €** t. j. 96,46 % upraveného rozpočtu v sume 8 651 029,78 €. Tieto prostriedky boli použité na zabezpečenie prevádzky a činností organizácií v rámci kapitoly.

Významné výdavky kategórie 630 Tovary a služby uvádzame v tabuľke v členení do nižšej úrovne ekonomickej klasifikácie (položka, podpoložka)

v EUR		
EK	Položka/podpoložka	Skutočnosť 2022
631	Cestovné náhrady	71 049,27
632	Energie, voda a komunikácie	1 853 361,45
	v tom:	
	632001 Energie	401 624,28
	632004 Komunikačná infraštruktúra	1 409 437,67
	625005 Telekomunikačné služby	24 643,39
633	Materiál	584 262,98
	v tom:	
	633002 Výpočtová technika	158 191,41
	633003 Telekomunikačná technika	15 053,89
	633004 Prev. stroje, prístroje, zariadenie, technika a náradie	32 047,28
	633006 Všeobecný materiál	75 717,28
	633013 Softvér	84 449,54
	633018 Licencie	191 603,40
634	Dopravné	117 032,09
	634001 Palivo, mazivá, oleje, špeciálne kvapaliny	63 296,95
	634002 Servis, údržba, opravy a výdavky s tým spojené	28 586,70
	634003 Poistenie	21 777,64

635	Rutinná a štandardná údržba v tom: 635004 Prevádzkových strojov, prístrojov, zariadení 635006 Budov, objektov alebo ich častí 635009 Unikátneho softvéru 635010 Komunikačnej infraštruktúry 635011 Špecializovaného konfig. softvéru a krab. softvéru	2 960 691,90 27 070,99 27 988,36 2 719 858,99 94 260,03 78 864,00
636	Nájomné za nájom 636001 Budov, objektov alebo ich častí	296 142,89 294 296,99
637	Služby v tom: 637001 Školenia, kurzy, semináre, porady, konfer., symp. 637004 Všeobecné služby 637005 Špeciálne služby 637006 Náhrady 637014 Stravovanie 637016 Prídely do sociálneho fondu 637027 Odmeny zamestnancov mimopracovného pomeru 637035 Dane 637040 Služby v oblasti informačno-komunik. technológií	2 462 339,40 35 127,06 150 388,74 1 726 445,34 16 784,23 147 248,49 60 768,32 172 730,13 41 479,35 86 026,00
630	Spolu	8 344 879,98

Významné úlohy kapitoly financované v rámci výdavkov kategórie 630:

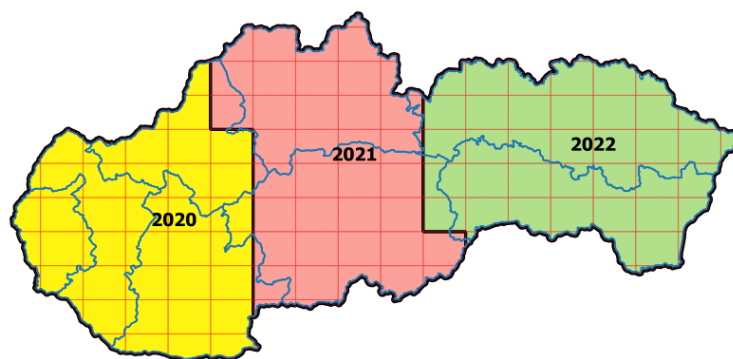
Letecké meračské snímky a ortofotomozaika

V rámci položky 637 sú vykazované prostriedky čerpané na letecké meračské snímky. V marci roku 2017 bola podpísaná medzirezortná dohoda o spoločnom postupe pri zabezpečovaní leteckých meračských snímok a spracovaní ortofotomozaiky medzi ÚGKK SR a MPRV SR. Cieľom dohody bolo zabezpečiť vytvorenie ortofotomozaiky z 1/3 územia ročne. Doteraz sa úspešne zrealizovali 2 kompletne cykly leteckého snímkovania a vytvorenia ortofotomozaiky SR:

cyklus	rok leteckého snímkovania			rozlíšenie v m/pixel	kompletná ortofotomozaika SR
	Západné Slovensko	Stredné Slovensko	Východné Slovensko		
1.	2017	2018	2019	0,25	2020
2.	2020	2021	2022	0,20	2023

V letnom období 2022 prebiehalo letecké snímkovanie východného Slovenska (obr. 1) v rozsahu 16 292,78 km². V roku 2022 boli na tento účel čerpané prostriedky v sume 654 776,70 €.

Ortofotomozaika je poskytovaná v zmysle zákona o geodézii a kartografii bezodplatne, ako otvorené údaje všetkým používateľom. Využívajú ju nielen rezorty geodézie, kartografie a katastra a pôdohospodárstva, ale takmer celá verejná správa. Tým sa šetria finančné prostriedky oproti situácii spred roka 2017, kedy si jednotlivé organizácie obstarávali ortofotomozaiku samostatne nákupom z komerčného sektora.



Obr. 1 2. cyklus leteckého snímokovania SR a tvorby ortofotomozaiky na roky 2020 až 2022

V roku 2023 sa bude v tomto projekte pokračovať už 3. cyklom, a to konkrétne snímokovaním západného Slovenska. Ako veľmi vhodné sa javí zvýšiť rozlíšenie ortofota v 3. cykle na 0,15 m/pixel, čo však bude závisieť od finančných možností obidvoch rezortov.

Aktualizácia údajov ZBGIS[®] miestnym prešetrením v teréne

V rámci položky 637 sú vykazované aj prostriedky na aktualizáciu údajov ZBGIS[®]. Vo februári 2018 boli uzatvorené rámcové dohody s viacerými účastníkmi s opätovným otvorením súťaže. Cieľom dohody bola aktualizácia údajov základnej bázy údajov pre geografický informačný systém (ďalej len „ZBGIS[®]“) metódou miestneho prešetrovania priamo v teréne, spracovanie výsledkov miestneho prešetrovania v záväznom údajovom modeli a požadovanej kvalite a dodanie aktualizovaných údajov ZBGIS[®]. V roku 2022 prebehlo jedno (posledné) opätovné otvorenie súťaže medzi účastníkmi rámcovej dohody na územie o rozlohe 2 125 km² v troch lokalitách - Poprad, Brezno a Štrba a bola aj ukončená aktualizácia v týchto lokalitách. Tým bola ukončená spolupráca s dodávateľmi a úspešne ukončené rámcové dohody s viacerými účastníkmi na predmet zákazky „Aktualizácia údajov ZBGIS[®] miestnym prešetrovaním v teréne“.

V roku 2022 boli na tento účel čerpané prostriedky v sume 173 441,24 €.

Optimalizácia katastrálnych máp

V rámci položky 637 boli čerpané aj výdavky na optimalizáciu katastrálnych máp. ÚGKK SR sa zamerával aj na ďalšie alternatívne skvalitnenie údajovej základne katastra a máp, a to tvorbu vylepšenej metodiky na zmenu spôsobu aktualizácie mapy implementovaným spôsobom v tých katastrálnych územiach, kde to dovoľia technické podmienky spolu so súčasným odstraňovaním nesúládov, ktoré boli spôsobené pri podrobnom meraní v minulosti. Aj vzhľadom na uskutočnenie obnovy katastrálneho operátu novým mapovaním možno konštatovať, že z časového a finančného hľadiska je optimalizácia máp menej náročnejší spôsob skvalitnenia máp, preto sa ÚGKK SR zamerával na vylepšenie metodiky, ktorá by v miestach s geodetickými meraniami dokázala zabezpečiť istotu v evidovaní vlastníckej hranice v rámci jednej mapy. Uvedená činnosť vyústila v roku 2021 do vyhotovenia nového Metodického návodu na tvorbu vektorovej katastrálnej mapy implementovanej (O-84.11.13.32.24.10-21). Aj napriek tomu, že uvedená metóda nedosahuje komplexnosť a homogénnosť nového mapovania, prináša výrazné zvýšenie kvality máp s výrazne menšou časovou a finančnou spotrebou. Nová metodika priniesla už v posledných rokoch svoje pozitívne výsledky v pilotných okresoch Piešťany, Nové Mesto nad Váhom a Zlaté Moravce, kde došlo vo viacerých katastrálnych územiach okrem tvorby implementovanej mapy aj k zásadnej revízii mapy spolu s tvorbou technických podkladov pre odstránenie nesúládov.

V roku 2022 došlo ku hromadnému nasadeniu technológie optimalizácie máp katastra podľa metodického návodu, a to v okresoch Malacky, Hlohovec, Partizánske, Zlaté Moravce, Nitra, Nové Zámky, Liptovský Mikuláš, Rimavská Sobota, Humenné, Stropkov, Gelnica a Rožňava. Metóda sa javí ako veľmi účinná a zásadnou mierou prispieva ku skvalitneniu máp predovšetkým v tých katastrálnych územiach, kde by z mnohých dôvodov bolo nové mapovanie ťažko realizovateľné alebo neefektívne.

V roku 2022 boli na tento účel čerpané prostriedky v sume 388 552,87 €. V katastrálnom území Dlhá Ves a Kamenica nad Cirochou dôjde z dôvodu zvýšenej náročnosti ku ukončeniu a čerpaniu prostriedkov až v roku 2023. Prehľad čerpaných prostriedkov za jednotlivé lokality je uvedený v tabuľke:

Zmluva č.	Cena sumárne s DPH (€)	Okres	Katastrálne územie	Cena s DPH (€)	Dátum ukončenia
7/2022/KO	29 405,16	Malacky	Borinka	9 386,16	30.11.2022
			Láb	10 262,42	3.11.2022
			Mást I	9 756,58	3.11.2022
8/2022/KO	21 287,01	Hlohovec	Bojničky	2 582,38	14.6.2022
			Červeník	3 664,54	17.6.2022
			Kľačany	4 062,48	12.7.2022
			Koplotovce	4 032,27	20.6.2022
			Madunice	6 945,34	19.8.2022
11/2022/KO	41 446,00	Partizánske	Livinské Opatovce	3 649,00	13.4.2022
			Veľké Ostratice	3 649,00	18.5.2022
			Veľké Kršteňany	3 649,00	5.8.2022
			Veľké Uherce	30 499,00	24.10.2022
14/2022/KO	45 940,00	Zlaté Moravce	Nevidzany	10 428,00	30.11.2022
			Tesáre nad Žitavou	12 872,00	30.11.2022
			Mankovce	5 992,00	30.11.2022
			Machulince	7 768,00	30.11.2022
			Kostoľany pod Tribečom	8 880,00	30.11.2022
12/2022/KO	86 110,80	Nitra	Malý Lapáš	12 325,20	30.11.2022
			Veľký Lapáš	22 417,20	30.11.2022
			Párovské Háje	29 708,40	30.11.2022
			Kynek	21 660,00	30.11.2022
13/2022/KO	54 650,00	Nové Zámky	Andovce	6 011,50	30.11.2022
			Jatov	3 825,50	30.11.2022
			Malá Kesa	2 186,00	30.11.2022
			Veľká Maňa	10 930,00	30.11.2022
			Mojzesovo	5 465,00	30.11.2022
			Tvrdošovce	26 232,00	30.11.2022
9/2022/KO	37 970,00	Liptovský Mikuláš	Beňadiková	4 080,00	31.10.2022
			Liptovská Sielnica	7 060,00	21.9.2022
			Ploštín	2 860,00	14.6.2022
			Zemianska Ľubeľa	3 850,00	28.10.2022
			Liptovský Ján	20 120,00	7.10.2022
5/2022/KO	14 439,00	Rimavská Sobota	Blhovce	3 500,00	7.7.2022
			Dúžava	3 500,00	11.7.2022
			Rimavská Baňa	3 500,00	11.7.2022
			Čerenčany	3 939,00	13.6.2022

3/2022/KO	13 574,90	Humenné	Brekov	5 381,00	30.11.2022
			Kamenica nad Cirochou	*	
			Lieskovec	4 035,90	30.11.2022
			Hažín nad Cirochou	4 158,00	30.11.2022
4/2022/KO	10 880,00	Stropkov	Bukovce	5 332,00	7.10.2022
			Havaj	4 025,00	4.10.2022
			Vyšný Hrabovec	1 523,00	13.10.2022
6/2022/KO	18 390,00	Gelnica	Kojšov	4 000,00	29.9.2022
			Prakovce	4 000,00	15.10.2022
			Helcmanovce	4 000,00	19.8.2022
			Švedlár	6 390,00	15.10.2022
10/2021/KO	14 460,00	Rožňava	Betliar	3 820,00	30.11.2022
			Dlhá Ves	*	
			Gemerská Hôrka	2 920,00	15.10.2022
			Krásnohorské Podhradie	5 790,00	30.11.2022
			Rejdová	1 930,00	30.11.2022

Pozn.:

dátum ukončenia je dátum doručenia preberacieho protokolu na KO potvrdeného z KOOÚ

* bude čerpané v roku 2023

Register obnovenej evidencie pozemkov (ROEP)

V rámci položky 637 boli rozpočtované aj prostriedky na zabezpečenie spracovania ROEP. Na podpoložke 637 019 boli na uvedený účel v roku 2022 zabezpečené prostriedky v sume 18 783 €, a to z rozpočtových prostriedkov kapitoly (zdroj 111) a v plnom rozsahu na ÚGKK SR. V roku 2022 neboli na tento účel čerpané žiadne finančné prostriedky.

Konanie o obnove evidencie niektorých pozemkov a právnych vzťahov k nim podľa zákona Národnej rady Slovenskej republiky č. 180/1995 Z. z. o niektorých opatreniach na usporiadanie vlastníctva k pozemkom v znení neskorších predpisov sa dokončuje v posledných 3 registroch obnovenej evidencie pozemkov, v ktorých prebieha posledná spracovateľská etapa, predmetom ktorej je námietkové konanie, ktoré patrí z hľadiska zisťovania skutkového a právneho stavu a s prihliadnutím k počtu účastníkov konania medzi najzložitejšie druhy správneho konania podľa zákona č. 71/1967 Zb. o správnom konaní v znení neskorších predpisov. Ukončenie spracovania registrov obnovenej evidencie pozemkov preto závisí od ukončenia procesu rozhodovania o podaniach podľa § 7, 11 a 12 zákona č. 180/1995 Z. z. a od počtu podaných návrhov v zmysle uvedených ustanovení zákona.

Slovenská priestorová observačná služba SKPOS®

SKPOS® ako súčasť ISGZ predstavuje referenčnú službu, ktorá je záväzná pre všetkých geodetov vykonávajúcich geodetické a kartografické činnosti, nakoľko reprezentuje GZ. SKPOS® je súčasťou aktívnej časti GZ. Služba slúži na presné určovanie polohy objektov a javov pomocou globálnych navigačných družicových systémov (ďalej GNSS) a umožňuje používateľom pracovať on-line alebo dodatočne v záväzných geodetických referenčných systémoch ETRS89 a S-JTSK (v realizácii JTSK03). Služba predstavuje najvyužívanejšiu službu odboru GZ GKÚ Bratislava a svojim používateľom je k dispozícii 24 hodín denne s 99% úrovňou dostupnosti za rok, čo predstavuje nároky na systémovú správu na nepretržité zabezpečenie a poskytovanie služby, záložné a kontrolné riešenia s alarmami, nároky na

softvérové a hardvérové komponenty umožňujúce nepretržitú prevádzku. Služba **SKPOS**[®] je významným multifunkčným nástrojom na presné určovanie priestorovej polohy v reálnom čase nielen pre zememeračov a geodetov pracujúcich v GZ, inžinierskej geodézii, katastri nehnuteľností, či pri zbere údajov pre GIS, ale aj pre iné odvetvia a ostatné rezorty SR a taktiež na navigáciu a riadenie strojov, či na manažment stavebných, poľnohospodárskych, záchranných a pohotovostných jednotiek. Infraštruktúru **SKPOS**[®] tvorí sieť referenčných staníc rozmiestnených rovnomerne po celom území SR, národné servisné centrum s riadiacim softvérom a virtuálna privátna sieť.

Pre zabezpečenie plynulej prevádzky služby je potrebné každoročne zabezpečovať ročnú podporu pre **SKPOS**[®], monitorovať jej dostupnosť, aktualizovať SW prijímače a podľa aktuálnej ročnej využiteľnosti služby v jednej minúte obstarávať nové používateľské licencie.

V roku 2022 na zabezpečenie služby **SKPOS**[®] boli čerpané finančné prostriedky v celkovej výške 142 964 €.

Kategória 640 - Bežné transfery

Upravený rozpočet v kategórii 640 na zdroji 111 v sume 525 183,76 € bol vyčerpaný v sume 522 648,28 €, t. j. 99,52 % upraveného rozpočtu na rok 2022.

Transfer príspevkovej organizácii (bežný)

Z rozpočtu bežných transferov (zdroj 111) bol v roku 2022 poskytnutý transfer príspevkovej organizácii VÚGK v celkovej výške **420 000,00 €** ako príspevok na prevádzku v zmysle Kontraktu na rok 2022 o poskytovaní prác a služieb uzavretom medzi ÚGKK SR a VÚGK v Bratislave a finančné prostriedky vo výške **13 495,00 €** v zmysle interného rozpočtového opatrenia B/1/2022 na odmeny v zmysle kolektívnej zmluvy vyššieho stupňa. Zúčtovanie finančných vzťahov so štátnym rozpočtom za rok 2022 bolo predložené Ministerstvu financií Slovenskej republiky podľa Pokynu Ministerstva financií Slovenskej republiky č. MF/006354/2023-441 listom ÚGKK SR č. OESM/2023/000829-13 zo dňa 21.3.2023.

Ostatné bežné transfery

V čerpaní bežných transferov sú zahrnuté finančné prostriedky vyplatené zamestnancom na odstupné v sume 14 969,00 €, na odchodné v sume 12 596,00 € a na nemocenské dávky v sume 50 883,28 €.

Z bežných transferov bol poskytnutý **príspevok medzinárodnej organizácii** v sume **10 705,00 €** ako poplatok za členstvo v medzinárodných organizáciách - na úhradu členského podielu v nevládnej organizácii Európskeho združenia predstaviteľov geodetických a kartografických orgánov (EUROGEOGRAPHICS) pracujúcich pre európsku geografickú informačnú štruktúru a v asociácii European Land Registry Association (ELRA).

1.3.1.2. Kapitálové výdavky

Kapitálové výdavky boli rozpisom záväzných ukazovateľov na rok 2022 stanovené v sume 2 980 100,00 €. Rozpísané boli na obstaranie digitálneho modelu reliéfu v sume 850 000,00 €, na rozvoj funkcionalít projektu **ZBGIS**[®] v sume 100 000,00 €, na virtualizačnú platformu v sume 700 000,00 €, na konsolidáciu údajov SPI v sume 980 100,00 € a na 4 investičné akcie na Geodetickom a kartografickom ústave v celkovej sume 350 000,00 €.

Rozpočtovými opatreniami Ministerstva financií Slovenskej republiky bol rozpočet kapitálových výdavkov upravený na sumu 6 629 241,18 €.

Kapitálové výdavky boli čerpané v celkovej sume 6 374 906,63 €, t. j. 96,16 % upraveného rozpočtu.

Čerpanie kapitálových výdavkov podľa zdrojov financovania:

- zo zdroja 131J (prostriedky z roku 2019) v sume 981 100,10 €,
- zo zdroja 131K (prostriedky z roku 2020) v sume 3 253 948,18 €,
- zo zdroja 131L (prostriedky z roku 2021) v sume 856 503,52 €,
- zo zdroja 111 (rozpočtové prostriedky kapitoly na rok 2022) v sume 1 283 354,83 €.

Kapitálové výdavky boli čerpané v jednotlivých organizáciách nasledovne:

ÚGKK SR

- na základe Rámcovej dohody s opätovných otvorením súťaže na obstaranie digitálneho modelu reliéfu suma 856 093,74 €,
- na základe Zmluvy č. 101/2019/OIBKR na rozvoj funkcionalít ZBGIS[®] suma 293 784,00 €,
- na základe zmluvy č. 19/2021/OIT za dodanie a implementáciu multilicencie agendového systému Register zmlúv suma 46 555,20 €,
- na základe zmluvy č. 106/2021/OIT za hardvérové vybavenie k dochádzkovému systému suma 50 460,00 €,
- na zateplenie administratívnej budovy v spoločnej správe ÚGKK SR, GKÚ a VÚGK suma 1 152 949,81 €,
- na realizáciu akcie „zvýšenie kapacity parkovania“ suma 43 088,54 €,
- na licencie VMware NSX-T Advanced per Processor (16 ks) suma 81 024,00 €,
- na modernizáciu budovy Chlumeckého, Bratislava (káblové žľaby, elektronický zabezpečovací systém, kamerový systém, projektová dokumentácia k vybudovaniu novej elektroinštalácie pre záložné zdroje) suma 110 773,39 €,
- na zostavu na geodetické terestrické meranie a zostavu na geodetické merania prostredníctvom CNSS suma 39 957,60 €,
- na obnovu LAN a WIFI suma 125 001,20 €,
- na systém priemyselnej televízie suma 56 560,46 €,
- na realizáciu implementácie aktivít projektu ESKN suma 3 048 305,99 €.
- na rozvoj funkcionalít projektu ESKN suma 210 637,52 €.

ÚGKK SR vyčerpal k 31.12.2022 kapitálové výdavky v celkovej sume 6 115 191,45 €.

GKÚ

- na licencie pre pripojenie prijímačov SKPOS suma 34 200,00 €,
- na permanentné stanice SKPOS suma 60 999,98 €,
- na knižný skener suma 31 008,00 €,
- na manuálnu totálnu stanicu suma 22 950,00 €,
- na aktívny INSAR transpondér suma 9 600,00 €,
- na integrovanú anténu suma 42 000,00 €,
- na anténu TRIMBLE suma 9 997,20 €
- na valníkovú nadstavbu a hydraulický žeriav suma 48 960,00 €.

GKÚ vyčerpal k 31.12.2022 kapitálové výdavky v celkovej sume 259 715,18 €.

Významné investičné akcie prebiehajúce v roku 2022:

Rozvoj projektu OPIS Elektronické služby katastra nehnuteľností - ZBGIS®

ÚGKK SR zabezpečil v roku 2022 na základe zmluvy o dielo ďalší rozvoj výsledkov projektu ZBGIS®.

Kataster nehnuteľností (ďalej len "kataster") je geometrické určenie, súpis a popis nehnuteľností. Súčasťou katastra sú údaje o právach k týmto nehnuteľnostiam, a to o vlastníckom práve, záložnom práve, vecnom bremene, o predkupnom práve, ak má mať účinky vecného práva, ako aj o právach vyplývajúcich zo správy majetku štátu, zo správy majetku obcí, zo správy majetku vyšších územných celkov, o nájomných právach k pozemkom, ak nájomné práva trvajú alebo majú trvať najmenej päť rokov.

Kataster tvoria katastrálne operáty usporiadané podľa katastrálnych území.

Kataster slúži aj ako informačný systém, najmä na ochranu práv k nehnuteľnostiam, na daňové účely a poplatkové účely, na oceňovanie nehnuteľností, najmä pozemkov, na ochranu poľnohospodárskeho pôdneho fondu a lesného pôdneho fondu, na tvorbu a ochranu životného prostredia, na ochranu nerastného bohatstva, na ochranu národných kultúrnych pamiatok a ostatných kultúrnych pamiatok, ako aj chránených území a prírodných výtvorov a budovanie ďalších informačných systémov o nehnuteľnostiach.

Informačný systém katastra nehnuteľností je súčasťou informačného systému geodézie, kartografie a katastra a je jedným z najväčších štátnych informačných systémov.

Mapový klient ZBGIS® je webová mapová aplikácia, ktorá slúži na interaktívnu prácu s údajmi ZBGIS®, digitálnymi údajmi katastra nehnuteľností, registrom adries, registrom pôdy LPIS, referenčnými geodetickými bodmi, rastrovými mapami z archívu ako aj s digitálnym modelom reliéfu (terénu), ortofotosnímkami a geografickými názvami. Je to komplexný nástroj pre zobrazovanie, vyhľadávanie a analýzu priestorových údajov a mapových služieb ZBGIS®, ESKN. Aplikácia umožňuje pridávanie údajov z externých zdrojov, či už zo súborov bežne podporovaných digitálnych formátov pre priestorové údaje (SHP, DGN, DXF, GML, GPX, VGI, GeoPackage, GeoJSON, SpatialLite, SQLite) alebo formou webových mapových služieb (WMS, WMTS). V aplikácii je možné vytvárať tlačové výstupy a exporty do formátu PDF, vykonávať základné analýzy nad mapou ako meranie dĺžky a plochy, zobrazenie výškového profilu, získanie súradníc bodov alebo informácie o objektoch z mapy. Takisto je možné zdieľať obsah máp prostredníctvom sociálnych sietí. Mapový klient ZBGIS® je optimalizovaný na použitie priamo v mobilných zariadeniach (tablet, smartfón). Používateľom to poskytuje možnosť využívať aplikáciu aj na prácu priamo v teréne. Aplikácia umožňuje na základe aktuálnej polohy mobilného zariadenia identifikovať objekty na mape, napríklad nehnuteľnosť (parcelu) a následne získať o nej detailné informácie ako parcelné číslo, druh pozemku, vlastník, číslo listu vlastníctva, súpisné číslo stavby a ďalšie.

Rozvoj ZBGIS® sa týkal:

Komponent	Predmet, názov aktivity	Poznámka, popis
Infraštruktúra	Zmena údajového modelu produkčných, kartografických a publikačných databáz a synchronizácia údajov medzi databázami po nasadení nového údajového modelu (fáza 2)	<ul style="list-style-type: none"> • Zabezpečenie realizácie synchronizácie údajov ZBGIS medzi databázami DATA <-> KARTO <-> PUB na produkčnom prostredí
Kartografia	Úprava a optimalizácia CartoTools (fáza 3) Čiastočná úhrada	<ul style="list-style-type: none"> • Úprava kartografických nástrojov (CartoTools) - nasadenie na nové produkčné prostredie, doplnenie a optimalizácia funkčnosti nástrojov podľa požiadaviek objednávateľa vzhľadom na nový údajový model ZBGIS.
Infraštruktúra	Analýza Upgrade aplikačných serverov	<ul style="list-style-type: none"> • Analýza prechodu na 10.9.x aplikačných serverov s dopadom na možnosť publikovania služieb z ArcGIS PRO s využitím súčasného návrhu kartografie.
Infraštruktúra	Upgrade Mapový klient ZBGIS	<ul style="list-style-type: none"> • Upgrade ArcGIS API for JavaScript na ArcGIS API for JavaScript na 4.22 (4.2x),
Mapový klient	Mapový klient ZBGIS (fáza 6)	<p>a) prepojenie na Google Maps (umožniť načítaný extent v MKZBGIS otvoriť v Google Maps pomocou linku alebo v mobile priamo v aplikácii Google Maps)</p> <p>b) Pri nahlasovaní chýb do MKZBGIS pridať možnosť vložiť prílohu. - Použiť už navrhnutú formu hlásenie chýb vo variante RGB (Žiadosti a oznámenia)</p> <p>c) téma Archív - po získaní/pridaní nových údajov upraviť TOC, vypublikovať služby podľa požiadaviek objednávateľa a doplniť export údajov podľa požiadaviek objednávateľa.</p> <p>d) úprava mapového variantu RGB (zmena/rozšírenie symboliky na podklade upraveného MXD)</p> <p>e) konfigurovateľný import objektov a atribútov so štýlovateľnou vizualizáciou podľa šablón (preveriť možnosti)</p> <p>f) Možnosť výpisu súradníc bodov v rôznych súradnicových systémoch – pridať hlavne realizáciu JTSK03 - Pri funkcii maptip v témach Základná mapa, Geodetické základy, Terén, Archív aj realizácia JTSK03 - v Meraní opraviť popis: Systém jednotnej trigonometrickej siete katastrálnej – realizácia S-JTSK(JTSK03).</p>

Komponent	Predmet, názov aktivity	Poznámka, popis
Mapový klient	Prihlasovanie v Mapovom klientovi ZBGIS	a) prihlásenie používateľa (podmienené implementáciou modulu SRP) b) odstránenie reCaptcha pre prihláseného používateľa + logovanie prístupov vo variante KN
Mapový klient	Spresnené meranie pre oprávnených používateľov	a) Pre určené role sprístupniť <ul style="list-style-type: none"> • meranie s presnosťou na 1 alebo 2 desatinné miesta, • súradnice bodov zobrazovať s presnosťou na 1 alebo 2 (bude určené) desatinné miesta (v ETRS s ekvivalentnou presnosťou).
Infraštruktúra	Implementácia riadenie prístupu k službám	a) Implementovať univerzálnu autorizovanú konfigurovateľnú proxy službu – implementujúci autorizáciu poskytovania údajov prostredníctvom elektronických služieb (v tomto prípade v rozsahu poskytovania sťahovania súborov). b) Implementovať autorizované GUI – ako samostatný modul – pre výber poskytovaných údajov – žiadosť o sprístupnenie údajov + GUI k proxy službe na sťahovanie údajov. c) Migrácia existujúcich používateľov v nevyhnutnom rozsahu.
Infraštruktúra	Upgrade vyhľadávacej služby Elasticsearch ZBGIS na testovacom prostredí	Upgrade Elasticsearch na webových serveroch ZBGIS na verziu min. 7.16.x.
Infraštruktúra	Upgrade vyhľadávacej služby Elasticsearch ZBGIS na produkčnom prostredí	Upgrade Elasticsearch na webových serveroch ZBGIS na verziu min. 7.16.x.
Infraštruktúra	Zmena databázovej platformy	• Analýza a test novej databázovej platformy (napr. PostgreSQL, Microsoft SQL Server) v súlade z prechodom do vládneho cloudu.
ISZS	Práca v aplikácii IS ZS	Práca v aplikácii IS ZS- obce - Odstránené stavby Možnosť odstraňovať stavby na základe povolenia na odstránenie stavby aj pre tie stavby, ku ktorým nebolo evidované kolaudačné rozhodnutie, lebo stavba bola postavená pred rokom 2014 a následne po 2014 bolo vydané povolenie na odstránenie stavby, potrebné aplikovať aj pri byte. Poskytnutie Kópie z katastrálnej mapy, web SSO, návrh na vklad, možnosti pre SMS bránu
Infraštruktúra	Upgrade backend services	

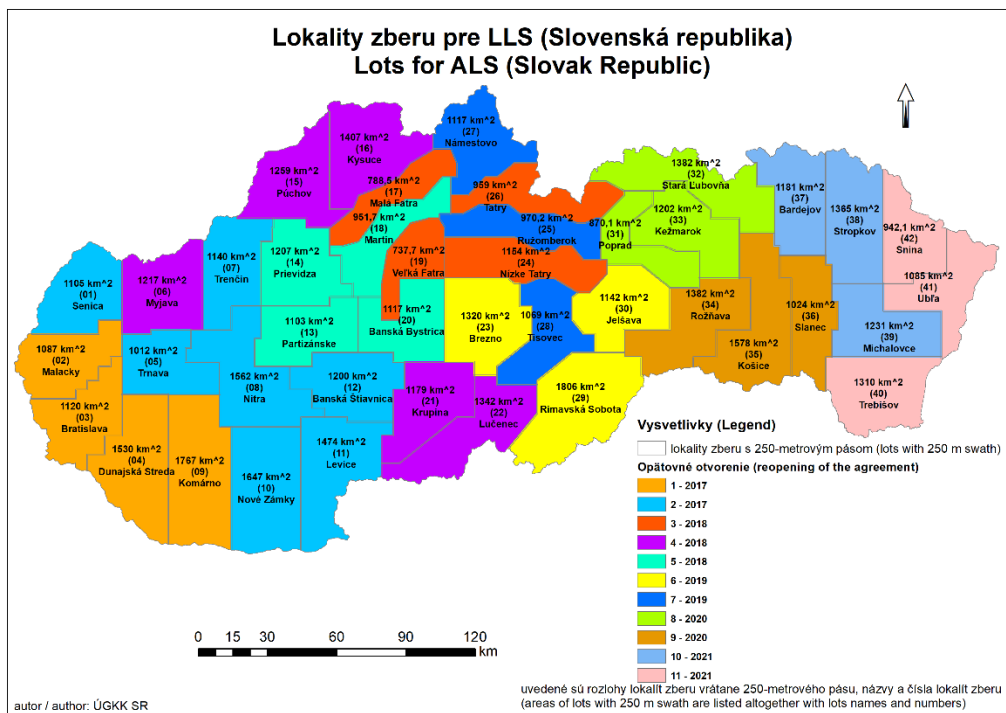
Na uvedenú investičnú akciu kapitola vyčerpala v roku 2022 kapitálové výdavky v celkovej sume **293 784,00 €**, z toho prostriedky z roku 2020 v sume 62 403,01 €, z roku 2021 v sume 54 047,00 € (§ 8 zákona č. 523/2004 Z. z.) a rozpočtové prostriedky roku 2022 v sume 177 333,99 €.

Digitálny model reliéfu

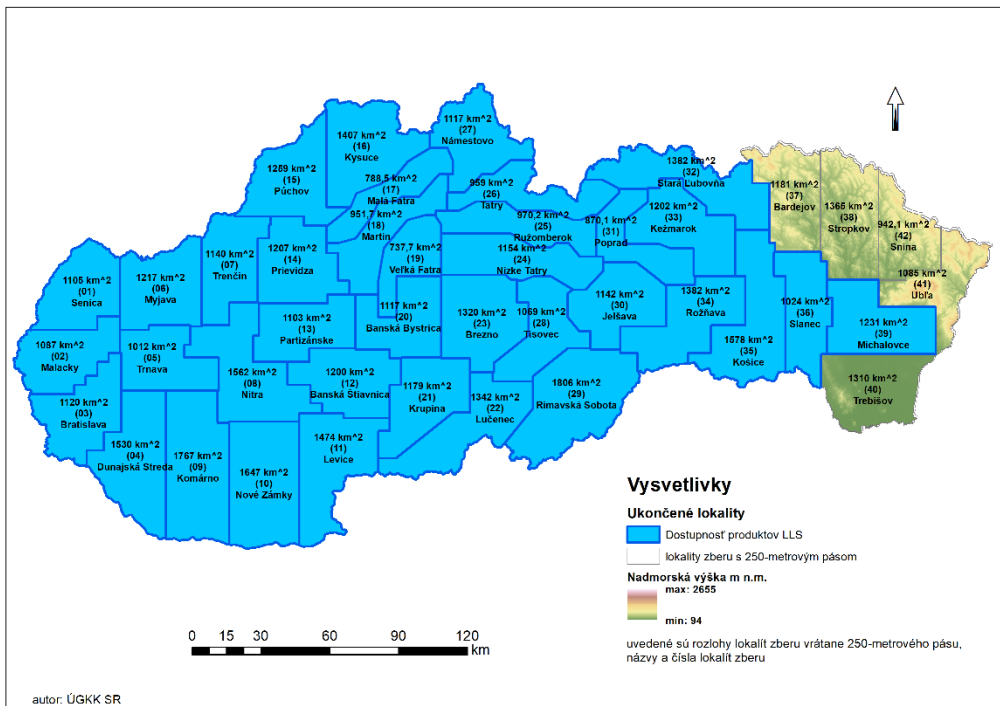
V apríli 2017 ÚGKK SR vyhlásil verejné obstarávanie na nadlimitnú zákazku s predmetom zákazky „Digitálny model reliéfu“ a po vyhodnotení v septembri 2017 uzavrel s 5 úspešnými uchádzačmi Rámcovú dohodu na obdobie 5 rokov s opätovným otvorením súťaže.

Ku koncu roka 2022 má ÚGKK SR uzatvorené zmluvy na 42 lokalít z celkového počtu 42 (obr. 1). Ku koncu roka 2022 bolo odovzdané ukončené dielo z 37 lokalít (obr. 2), z ktorých už Geodetický a kartografický ústav poskytuje údaje odberateľom. Digitálny model reliéfu je poskytovaný v zmysle zákona o geodézii a kartografii bezodplatne všetkým používateľom. Vzhľadom na nedodržanie zmluvných požiadaviek boli zhotoviteľom digitálneho modelu reliéfu v roku 2022 uložené zmluvné pokuty vo výške 27 096,75 €.

Na investičnú akciu Digitálny model reliéfu kapitola vyčerpala v roku 2022 kapitálové výdavky v celkovej sume 856 093,74 €.



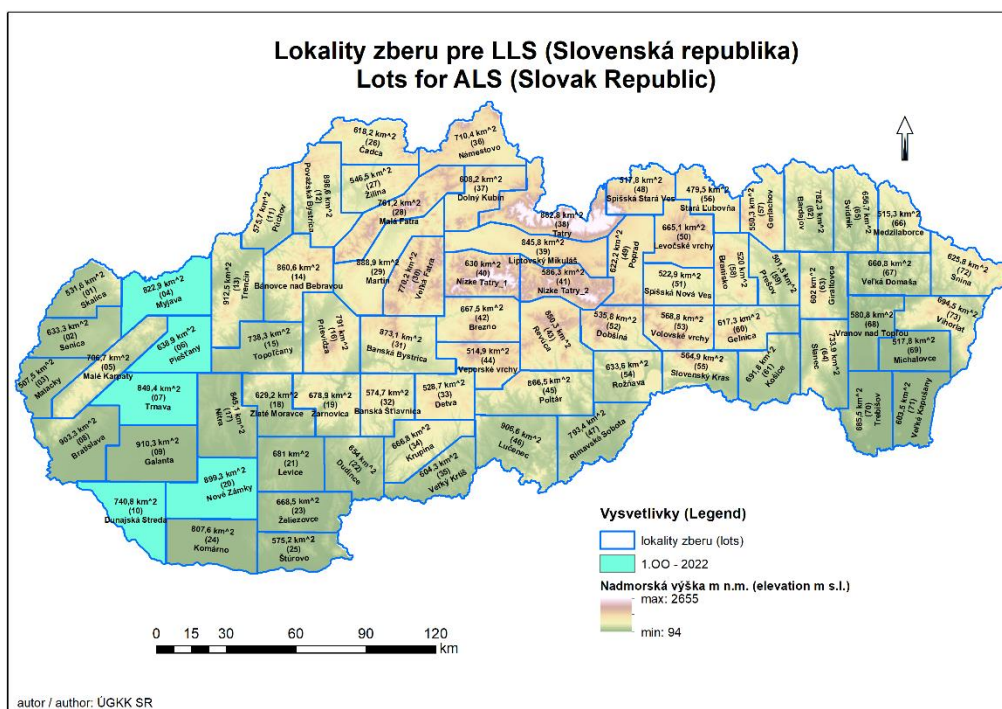
Obr. 1 Lokality s uzatvorenou zmluvou o dielo



Obr. 2 Stav ukončených lokalít ku koncu roka 2022

V roku 2023 bude tento projekt ukončený prevzatím posledných 5 lokalít.

V roku 2022 ÚGKK SR úspešne realizoval verejné obstarávanie rámcovej dohody so 4 zhotoviteľmi na 4 roky na 2. cyklus leteckého laserového skenovania SR (2022-2026) za účelom aktualizácie údajov digitálneho modelu reliéfu. V roku 2022 ÚGKK SR sa uskutočnilo 1. opätovné otváranie súťaže na prvých 5 lokalít (obr. 3).



Obr. 3 Lokality s uzatvorenou zmluvou o dielo uzavreté v roku 2022

Implementácia ESKN

Na investičnú akciu Implementácia ESKN kapitola vyčerpala v roku 2022 kapitálové výdavky v celkovej sume **3 048 305,99 €**.

ÚGKK SR v súlade s podpísanou Licenčnou zmluvou a dohodou o urovnaní 56/2021/LPO zo dňa 31. augusta 2021, kde sa uhradili len moduly skutočne dokončené a funkčné, získal licenčné práva a zdrojové kódy, čo je jediný kľúč k tomu, aby sa projekt mohol rozvíjať, čo sa aj úspešne deje na prospech slovenských katastrov a občanov. (link v crz: <https://crz.gov.sk/zmluva/5905829/>).

Na základe odovzdanej časti diela sa následne pripravili čiastkové prvky v systéme ESKN.

Konvergovaná infraštruktúra pre hybridný cloud v sume 1 728 500,00 € - úrad sa po odovzdaní diela ESKN rozhodol obstarat' novú serverovú infraštruktúru, čo sa v roku 2022 podarilo úspešne zrealizovať. Dôvodom tohto rozhodnutia bolo nesúlad v legislatíve pri obstarávaní pôvodnej infraštruktúry ako služby a technická zastaranosť pre dnešné produkčné prostredie.

Hybridné dátové úložisko v sume 908 000,00 € - bolo riešené súčasne s konvergovanou infraštruktúrou, pretože pôvodné dátové úložisko dosiahlo vek svojej životnosti a taktiež dosiahlo hranicu zaplnenia dátami. Preto bolo nové úložisko obstarané s kapacitou o 1/3 vyššou, ako bolo pôvodné a s možnosťou ďalšieho rozšírenia.

Licencie zálohovacieho SW Veeam s podporou v sume 115 140,00 € - pre potreby zálohovania údajov IS ESKN na hybridnom dátovom úložisku boli obstarané nové licencie, ktoré budú plne pokrývať systém zálohovania dát ESKN.

Deduplikácia dát" - HPE Apollo 4200 Gen 10 24 LFF CTO Svr+4LFF rear drive cage - 3ks v celkovej sume 129 049,99 € - pre potreby sekundárneho ukladania dát IS ESKN boli obstarané deduplikačné servery , ktoré budú uložené v inom DC ako je DC ÚGKK SR, aby dáta ukladané na tieto servery boli geolokačné oddelené od primárneho záložného úložiska.

Plošný veľkoformátový skener A0, Versascan 3650 - 2ks v celkovej sume 149 616,00 € - na digitalizáciu geodetických mapových podkladov potrebných v procese katastrálnych konaní.

Softvérové dielo ESKN "Interná časť" - lustrácie v sume 18 000,00 € - pre potreby interných zamestnancov na vykonávanie lustračných vyhľadávaní pre oprávnených žiadateľov (Polícia, NAKA).

Rozvoj ESKN

Na investičnú akciu Rozvoj ESKN kapitola vyčerpala v roku 2022 kapitálové výdavky v celkovej sume **210 637,52 €**.

Informačný systém katastra nehnuteľností je súčasťou informačného systému geodézie, kartografie a katastra a je jedným z najväčších štátnych informačných systémov.

Informačný systém ESKN bol vytvorený v rámci projektu Elektronické služby katastra nehnuteľností (ESKN) financovaného z Európskych štrukturálnych fondov (ERDF) - Operačný program Informatizácia spoločnosti OPIS 1 - "Elektronizácia verejnej správy a rozvoj elektronických služieb".

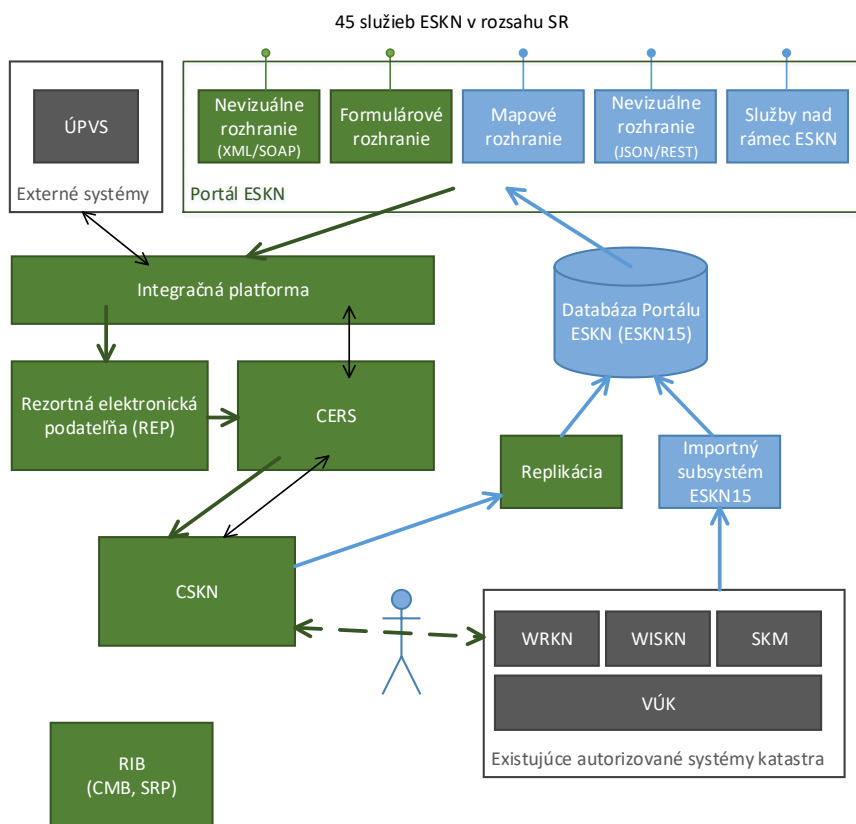
Informačný systém ESKN umožňuje prístup k údajom katastra nehnuteľností, získať základné informácie okamžite a bez návštevy príslušného Okresného úradu, katastrálneho odboru, získať oprávneným subjektom súhrnné a detailné informácie bez zložitej korešpondencie. Sprístupnenie informácií je realizované na základe Zákona Národnej rady Slovenskej republiky č. 215/1995 Z. z. o geodézii a kartografii v znení neskorších predpisov a

Zákona Národnej rady Slovenskej republiky č. 162/1995 Z. z. o katastri nehnuteľností a o zápise vlastníckych a iných práv k nehnuteľnostiam (katastrálny zákon) v znení neskorších predpisov.

Informačný systém ESKN poskytuje tieto informácie z katastra nehnuteľností (KN):

- informácie o
 - nehnuteľnostiach
 - vlastníkoch a iných oprávnených osobách
 - právach k nehnuteľnostiam
 - o registri územno-technických jednotiek
 - číselníkoch
- výpisy z listu vlastníctva
- súpisy
 - parcel registra C
 - parcel registra E
 - stavieb
 - vlastníkov
 - správcov
 - nájomcov
 - iných oprávnených osôb
- metaúdaje o súbore geodetických informácií katastra nehnuteľností
- priestorové informácie zo súboru geodetických informácií katastra nehnuteľností
 - katastrálna mapa
 - mapa určeného operátu
- služby pre geodetické činnosti
- elektronické podania, žiadosti, námietky
 - podanie návrhu na vklad
 - podanie návrhu na záznam
 - podanie návrhu na zápis nájmu k pozemku do KN
 - podanie návrhu na doplnenie údajov na liste vlastníctva
 - podanie návrhu na opravu chyby v katastrálnom operáte do KN
 - podanie návrhu na zápis poznámky do KN
 - podanie námietky voči chybám v obnovenom katastrálnom operáte do KN
 - podanie žiadosti na poskytnutie údajov z KN
 - podanie žiadosti na poskytnutie údajov z pozemkovej knihy
 - podanie informácie do elektronického registratúrneho strediska KN – elektronický dokument
 - podanie informácie do elektronického registratúrneho strediska KN – elektronický dokument opatrený KEP
 - podanie žiadosti na overenie výsledkov geodetických činností
- elektronické informovanie o rôznych skutočnostiach (stav podaní)
 - informovanie sa o prijatí podania do registra o katastrálnom konaní
 - informovanie sa o stave podania v registri o katastrálnom konaní
 - informovanie sa o prijatej žiadosti na poskytnutie údajov z KN
 - informovanie sa o stave spracovania žiadosti na poskytnutie údajov z KN
 - informovanie sa o stave spracovania žiadosti na overenie výsledkov geodetických činností
- elektronická notifikácia o uskutočnení úkonu v rámci podania
 - poskytnutie sledovania zmien na liste vlastníctva KN
 - poskytnutie sledovania priebehu overovania výsledkov geodetických prác
 - poskytnutie sledovania stavu katastrálneho konania v KN

Úrad geodézie, kartografie a katastra Slovenskej republiky vníma realizáciu tohto projektu ako kľúčovú pre implementáciu platných legislatívnych zmien a modernizáciu úsekov verejnej správy vykonávaných prostredníctvom IS ESKN formou zmenových požiadaviek.



Legenda

- Tok podania z Portálu ESKN
- Tok údajov SPI, SGI, KK na Portál ESKN
- Iné komunikácie
- Manuálne pretipovanie údajov

V nižšie uvedených zmenových požiadavkách ÚGKK SR realizoval zmeny vyplývajúce z legislatívnych zmien, trvalej udržateľnosti a požiadaviek koncových používateľov.

Rozpis čerpaných výdavkov na Rozvoj ESKN:

1/ Hardware security modul pre kvalifikovanú elektronickú pečať - suma 82 149,60 €

2/ Zmenové požiadavky - celková suma 128 487,92 €, v tom:

- Rozvoj ESKN - update Oracle ExaData - suma 3 919,92 €
- Rozvoj ESKN - Rozvoj PSČ - suma 2 649,25 €
- Rozvoj ESKN - Drobný rozvoj - suma 31 424,64 €
 - o P-01-03 Zlepšenie vyhľadávania FO/PO
 - o P-01-04 Vyhotovenie kópie VKM a VMUO
 - o P-01-06 Úprava zadávania PO
 - o P-01-07 Zobrazenie rozdielneho bydliska BSM
 - o P-01-11 Umožniť nie 100% prevádzaný podiel
 - o P-01-12 Kontrolovať územnú pôsobnosť okresu
 - o P-01-13 Migrácia atribútov vecných bremien z VGI do DB

- P-01-19 Informácia o aktuálnosti údajov na Portáli ESKN
- Rozvoj ESKN - Monitoring - upgrade - suma 30 973,30 €
- Rozvoj ESKN - Zmena dátového modelu ESKN pre ISZS - suma 2 271,19 €
- Rozvoj ESKN - CSKN Elektronizácia G1-analýza - suma 4 442,36 €
- Rozvoj ESKN - ESKN Portál - banky, kvitancie, analýza - suma 1 597,00 €
- Rozvoj ESKN - CSKN - prioritné zmeny, analýza - suma 6 902,77 €
 - P-02-01 Cezhraničné konanie
 - P-02-05 Preradenie neštruktúrovanej objednávky
 - P-02-13 Pridelenie V na výpomocné pracovisko
- Rozvoj ESKN - CSKN - drobný rozvoj - suma 5 8213,56 €
 - P-02-02 Doručovanie na 2 mená/priezviská
 - P-02-07 Zbierka listín - upozornenie a označovanie
 - P-02-12 Splnomocnenec na doručenie návrhu na vklad
- Rozvoj ESKN - 13 Logovanie v Portáli ESKN - suma 1 942,49 €
- Rozvoj ESKN - Portál ESKN Upgrade nevizuálnych služieb - suma 36 541,44 €

Rekonštrukcia a modernizácia budovy v spoločnej správe ÚGKK SR, GKÚ a VÚGK (zateplenie administratívnej budovy Chlumeckého 2-4, Bratislava)

V roku 2022 ÚGKK SR pokračoval v realizácii investičnej akcie zateplenia administratívnej budovy Chlumeckého 2-4, Bratislava. Na uvedenú investičnú akciu kapitola v roku 2022 vyčerpala kapitálové výdavky v sume **1 152 949,81 €**.

Výdavky kategórie 700 Kapitálové výdavky uvádzame v tabuľke v členení do nižšej úrovne ekonomickej klasifikácie (položka, podpoložka)

(v EUR)

EK	Položka (podpoložka)	Skutočnosť 2022
711	Nákup pozemkov a nehmotných aktív v tom: 711003 Softvéru 711004 Licencií	1 133 012,94 161 695,20 971 317,74
713	Nákup strojov, prístrojov, zariadení, techniky a náradia v tom: 713002 Výpočtovej techniky 713005 Špeciál. strojov, prístrojov, zariadení, techniky, náradia a mater. 713006 Komunikačnej infraštruktúry	3 395 390,03 3 028 323,59 242 065,24 125 001,20
714	Nákup dopravných prostriedkov všetkých druhov v tom: 714005 Špeciálnych automobilov	48 960,00 48 960,00
716	Prípravná a projektová dokumentácia	5 853,20
717	Rekonštrukcia a modernizácia v tom: 717001 Realizácia nových stavieb 717002 Rekonštrukcia a modernizácia	1 300 958,54 41 375,34 1 259 583,20
718	Rekonštrukcia a modernizácia v tom: 718006 Softvéru	490 731,92 490 731,92
700	Spolu	6 374 906,63

Transfer príspevkovej organizácii (kapitálový)

V roku 2022 nebol príspevkovej organizácii VÚGK poskytnutý kapitálový transfer.

1.3.2. Výdavky kapitoly podľa funkčnej klasifikácie

1.3.2.1. Bežné výdavky

(v EUR)

FK	Schválený rozpočet 2022	Upravený rozpočet 2022	Skutočnosť 2022	% čerpania k upravenému rozpočtu
01 Všeobecné verejné služby v tom :	17 687 891,00	15 490 707,72	15 019 880,15	96,96
01.3.2 Rámcové plánovacie a štatistické služby	1 890 044,00	1 388 161,44	1 388 161,44	100,00
01.3.3 Iné všeobecné služby	15 377 847,00	13 669 051,28	13 198 223,71	96,56
01.4.0 Základný výskum	420 000,00	433 495,00	433 495,00	100,00
02 Obrana v tom:	1 700,00	1 700,00	1 669,04	98,18
02.1.0 Vojenská obrana	1 700,00	1 700,00	1 669,04	98,18
Bežné výdavky	17 689 591,00	15 492 407,72	15 021 549,19	96,96

1.3.2.2. Kapitálové výdavky

(v EUR)

FK	Schválený rozpočet 2022	Upravený rozpočet 2022	Skutočnosť 2022	% plnenia k upravenému rozpočtu
01 Všeobecné verejné služby v tom :	2 980 100,00	6 629 241,18	6 374 906,63	96,16
01.3.3 Iné všeobecné služby	2 980 100,00	6 629 241,18	6 374 906,63	96,16
Kapitálové výdavky	2 980 100,00	6 629 241,18	6 374 906,63	96,16

1.3.2.3. Výdavky celkom

(v EUR)

FK	Schválený rozpočet 2022	Upravený rozpočet 2022	Skutočnosť 2022	% plnenia k upravenému rozpočtu
01 Všeobecné verejné služby v tom :	20 667 991,00	22 119 948,90	21 394 786,78	96,72
01.3.2 Rámcové plánovacie a štatistické služby	1 890 044,00	1 388 161,44	1 388 161,44	100,00
01.3.3 Iné všeobecné služby	18 357 947,00	20 298 292,46	19 573 130,34	96,43
01.4.0 Základný výskum	420 000,00	433 495,00	433 495,00	100,00

02 Obrana v tom:	1 700,00	1 700,00	1 669,04	98,18
02.1.0 Vojenská obrana	1 700,00	1 700,00	1 669,04	98,18
Výdavky celkom	20 669 691,00	22 121 648,90	21 396 455,82	96,72

1.3.3. Výdavky kapitoly hradené z európskych prostriedkov a spolufinancovania

Národné programy ako priorita vlády v procese informatizácie verejnej správy v rámci Operačného programu Informatizácia spoločnosti

ÚGKK SR v zmysle zákona NR SR č. 215/1995 Z. z. o geodézii a kartografii v znení neskorších predpisov v súčasnosti prevádzkuje Informačný systém geodézie, kartografie a katastra (ISGKK).

V súvislosti s prebiehajúcou informatizáciou spoločnosti so zameraním na elektronizáciu verejnej správy (eGovernment) schválila vláda SR v roku 2008 Národnú koncepciu informatizácie verejnej správy, ktorá je východiskovým bodom pre procesy informatizácie jednotlivých rezortov. Katastrálne služby sú v nej zaradené medzi 20 základných služieb verejnej správy ako v kategórii služieb pre občanov, tak aj v kategórii služieb pre podnikateľov. Ministerstvo financií Slovenskej republiky podľa bodu B.4 uznesenia vlády č. 331 zo dňa 21.5.2008, ktorým bola Národná koncepcia informatizácie verejnej správy schválená, vybralo prioritné oblasti, pre ktoré boli samostatne vypracované štúdie realizovateľnosti a na ich základe vyhlásené výzvy na predkladanie projektov financovaných z fondov Európskej únie. Rezort ÚGKK SR bol určený spolu s ďalšími dvomi rezortmi ako priorita vlády v procese informatizácie verejnej správy prostredníctvom Operačného programu Informatizácia spoločnosti (OPIS). ÚGKK SR zatiaľ prostredníctvom OPIS realizoval dva národné projekty:

1. Národný projekt „Elektronické služby katastra nehnuteľností“ (ďalej len „ESKN“)
2. Národný projekt „Elektronické služby katastra nehnuteľností - Základná báza údajov pre geografický informačný systém“ (ďalej len „ZBGIS[®]“)

Obidva národné projekty už boli ukončené a používajú sa v bežnej prevádzke, pričom ÚGKK SR zabezpečuje ich riadnu prevádzku a údržbu. V rámci rozvojových aktivít obidva projekty sú zlepšované a inovované na nové služby.

ÚGKK SR v roku 2022 prevádzkoval 45 elektronických služieb projektu „Elektronické služby katastra nehnuteľností“. Prostredníctvom elektronických služieb je možné podávať návrh na vklad do katastra pri predaji, darovaní, kúpe, zriadení záložného práva alebo vecného bremena, návrh na záznam, akým je zápis stavby do katastra a návrh na zmenu údajov vlastníka pri zmene trvalého pobytu alebo priezviska.

Elektronické služby sú dostupné online 24 hodín a sú aktualizované do 24 hodín.

Kataster nehnuteľností (ďalej len "kataster") je geometrické určenie, súpis a popis nehnuteľností. Súčasťou katastra sú údaje o právach k týmto nehnuteľnostiam, a to o vlastníckom práve, záložnom práve, vecnom bremene, o predkupnom práve, ak má mať účinky vecného práva, ako aj o právach vyplývajúcich zo správy majetku štátu, zo správy majetku obcí, zo správy majetku vyšších územných celkov, o nájomných právach k pozemkom, ak nájomné práva trvajú alebo majú trvať najmenej päť rokov.

Kataster tvoria katastrálne operáty usporiadané podľa katastrálnych území.

Kataster slúži aj ako informačný systém, najmä na ochranu práv k nehnuteľnostiam, na daňové účely a poplatkové účely, na oceňovanie nehnuteľností, najmä pozemkov, na ochranu poľnohospodárskeho pôdneho fondu a lesného pôdneho fondu, na tvorbu a ochranu životného prostredia, na ochranu nerastného bohatstva, na ochranu národných kultúrnych pamiatok a ostatných kultúrnych pamiatok, ako aj chránených území a prírodných výtvorov a budovanie ďalších informačných systémov o nehnuteľnostiach.

Informačný systém katastra nehnuteľností je súčasťou informačného systému geodézie, kartografie a katastra a je jedným z najväčších štátnych informačných systémov.

Mapový klient **ZBGIS[®]** je webová mapová aplikácia, ktorá slúži na interaktívnu prácu s údajmi **ZBGIS[®]**, digitálnymi údajmi katastra nehnuteľností, registrom adries, registrom pôdy LPIS, referenčnými geodetickými bodmi, rastrovými mapami z archívu ako aj s digitálnym modelom reliéfu (terénu), ortofotosnímkami a geografickými názvami. Je to komplexný nástroj pre zobrazovanie, vyhľadávanie a analýzu priestorových údajov a mapových služieb **ZBGIS[®]**, ESKN. Aplikácia umožňuje pridávanie údajov z externých zdrojov, či už zo súborov bežne podporovaných digitálnych formátov pre priestorové údaje (SHP, DGN, DXF, GML, GPX, VGI, GeoPackage, GeoJSON, SpatialLite, SQLite) alebo formou webových mapových služieb (WMS, WMTS). V aplikácii je možné vytvárať tlačové výstupy a exporty do formátu PDF, vykonávať základné analýzy nad mapou ako meranie dĺžky a plochy, zobrazenie výškového profilu, získanie súradníc bodov alebo informácie o objektoch z mapy. Takisto je možné zdieľať obsah máp prostredníctvom sociálnych sietí. Mapový klient **ZBGIS[®]** je optimalizovaný na použitie priamo v mobilných zariadeniach (tablet, smartfón). Používateľom to poskytuje možnosť využívať aplikáciu aj na prácu priamo v teréne. Aplikácia umožňuje na základe aktuálnej polohy mobilného zariadenia identifikovať objekty na mape, napríklad nehnuteľnosť (parcelu) a následne získať o nej detailné informácie ako parcelné číslo, druh pozemku, vlastník, číslo listu vlastníctva, súpisné číslo stavby a ďalšie.

Z európskych prostriedkov a spolufinancovania neboli na uvedené projekty v roku 2022 čerpané žiadne finančné prostriedky.

1.3.4. Úpravy schváleného rozpočtu výdavkov v priebehu roka

Schválený rozpočet výdavkov kapitoly na rok 2022 bol v priebehu roka 2022 upravený 25 rozpočtovými opatreniami Ministerstva financií Slovenskej republiky.

Zmenou záväzných ukazovateľov bol schválený rozpočet výdavkov kapitoly celkom k 31.12.2022 upravený z pôvodných 20 669 691,00 € na sumu 22 121 648,90 €, t. j. celkovo navýšený o 1 451 957,90 €. Rozpočet bežných výdavkov k 31.12.2022 bol upravený z pôvodných 17 689 591,00 € na sumu 15 492 407,72 €, t. j. oproti schválenému rozpočtu celkovo znížený o 2 197 183,28 €. Rozpočet kapitálových výdavkov k 31.12.2022 bol upravený z pôvodných 2 980 100,00 € na sumu 6 629 241,18 €, t. j. oproti schválenému rozpočtu celkovo navýšený o 3 649 141,18 €.

Rozpočet kapitálových výdavkov bol významne upravený rozpočtovým opatrením č. 25/2022 - viazanie rozpočtových prostriedkov v sume 5 265 466,75 €. Kapitola podľa § 8 zákona č. 523/2004 Z. z. viazala k 31.12.2022 rozpočtové prostriedky na použitie v nasledujúcom rozpočtovom roku na tieto investičné akcie:

Investičná akcia	KV z roku 2021	KV z roku 2022	§ 8 – KV spolu
Digitálny model terénu	-	364 029,07	364 029,07
Rozvoj funkcionalít ZBGIS		61 458,01	61 458,01
Rozvoj ESKN – Konsolidácia údajov SPI		980 100,00	980 100,00
Rozvoj ESKN – 2 nové projekty		1 566 000,00	1 566 000,00
Aplikácia pre správu údajov SGI	927 520,00		927 520,00
Rozšírenie diskových kapacít		195 000,00	195 000,00
Rekonštrukcia a modernizácia - zateplenie	19 227,87		19 227,87
Modernizácia budovy Chlumeckého 2-4, Bratislava	125 860,00	718 771,80	844 631,80
Klimatizácia priestorov	-	15 000,00	15 000,00
Modernizácia chaty Ochtiná		70 000,00	70 000,00
Modernizácia objektu Trnávka, Bratislava		160 000,00	160 000,00
Inštalácia fotovoltickej elektrárne budovy GKÚ Prešov		62 500,00	62 500,00
SPOLU	1 072 607,87	4 192 858,88	5 265 466,75

1.4. Finančné operácie

1.4.1. Príjmové finančné operácie

V rámci príjmových finančných operácií v kategórii 400 Príjmy z transakcií s finančnými aktívami a finančnými pasívami kapitola vykazuje v hodnotenom období sumu 1 460 669,93 €.

Na položke 453 Prostriedky z predchádzajúcich rokov je evidovaná suma 838 294,93 €, ktorá predstavuje počiatočné stavy na depozitnom účte rozpočtových organizácií ÚGKK SR a GKÚ v celkovej sume 838 294,93 € (mzdy za december 2021, mzda zamestnanca za december 2019, zádržné z titulu investičnej akcie „Digitálny model reliéfu“ a zádržné z titulu investičnej akcie „Rekonštrukcia školiaceho strediska v Štrbe“).

Na podpoložke 456002 Prijaté finančné zábezpeky je evidovaná suma 622 375,00 €. Predstavuje prijaté finančné zábezpeky na depozitnom účte rozpočtových organizácií, a to ÚGKK SR v sume 609 400 € a GKÚ v sume 12 975 € (zložené zábezpeky na účet verejného obstarávateľa pri verejnej súťaži).

1.4.2. Výdavkové finančné operácie

V rámci výdavkových finančných operácií v kategórii 800 Výdavky z transakcií s finančnými aktívami a finančnými pasívami kapitola vykazuje v hodnotenom období sumu 586 976,00 €.

Uvedená suma je evidovaná na podpoložke 819002 Vrátené finančné zábezpeky. Predstavuje vrátené finančné zábezpeky z depozitných účtov rozpočtových organizácií, a to ÚGKK SR v sume 574 400 € a GKÚ v sume 12 576 € (vrátené zábezpeky z účtu verejného obstarávateľa pri verejnej súťaži).

1.5. Príjmy, výdavky a finančné operácie súvisiace s opatreniami prijatými na zmiernenie negatívnych následkov nebezpečnej nákazlivej ľudskej choroby COVID-19 a opatreniami prijatými na zabránenie jej šíreniu

1.5.1. Príjmy

Opatrenie prijaté na zmiernenie negatívnych následkov COVID-19 a opatrenia prijaté na zabránenie jej šíreniu nemali v roku 2022 dopad na plnenie príjmov kapitoly.

1.5.2. Výdavky

V súvislosti s opatreniami prijatými na zmiernenie negatívnych následkov COVID-19 a opatreniami prijatými na zabránenie jej šíreniu neboli v roku 2022 v rámci kapitoly čerpané žiadne výdavky.

1.5.3. Finančné operácie

Opatrenie prijaté na zmiernenie negatívnych následkov COVID-19 a opatrenia prijaté na zabránenie jej šíreniu nemali v roku 2022 dopad na finančné operácie kapitoly.

1.6. Zhodnotenie zamestnanosti

Schválený záväzný ukazovateľ **počtu zamestnancov** rozpočtových organizácií podľa prílohy č. 1 k uzneseniu vlády SR č. 577/2021 bol na rok 2022 stanovený v počte 231 osôb, z toho aparát ústredného orgánu 67 osôb. Pre rozpočtovú organizáciu GKÚ Bratislava bol na rok 2022 stanovený počet zamestnancov 164 osôb.

Rozpočtovými opatreniami Ministerstva financií Slovenskej republiky č. 3/2022 a 4/2022 bol upravený limit počtu zamestnancov v aparáte ústredného orgánu o 14 osôb (11 + 3) od 1.1.2022 do 31.12.2022 pri nezmenenom limite počtu zamestnancov rozpočtových organizácií kapitoly 231 osôb. Dôvodom boli organizačné zmeny, ktoré sa týkali presunu zamestnancov IT administratívy z rozpočtovej organizácie Geodetický a kartografický ústav Bratislava na Úrad geodézie, kartografie a katastra Slovenskej republiky s ohľadom na plánované úlohy ÚGKK SR pri zabezpečovaní ESKN.

Skutočný priemerný prepočítaný stav zamestnancov v kapitole za rok 2022 dosiahol 215,4 osôb, z toho aparát ústredného orgánu 75,3 osôb. Priemerný prepočítaný stav zamestnancov GKÚ Bratislava dosiahol 140,1 osôb.

Rozpočet miezd, platov a OOV (610) na rok 2022 bol pre kapitolu schválený v sume 3 977 669,00 €, z toho aparát ústredného orgánu 1 815 134,00 €. V hodnotenom období bol rozpočet miezd kapitoly upravený rozpočtovými opatreniami Ministerstva financií Slovenskej republiky na sumu 4 577 596 €, z toho aparát ústredného orgánu 2 266 994 €. Skutočné čerpanie miezd, platov a OOV za hodnotené obdobie (vrátane miezd za december 2022) bolo v sume 4 461 345,52 €, t. j. 97,46 % upraveného rozpočtu, z toho na aparáte ústredného orgánu v sume 2 150 743,86 €, t. j. 94,86 % upraveného rozpočtu.

Pre príspevkovú organizáciu VÚGK v Bratislave bol Ministerstvom financií Slovenskej republiky na rok 2022 oznámený orientačný počet zamestnancov 22 osôb. Skutočný priemerný prepočítaný stav zamestnancov v hodnotenom období dosiahol 20,2 osôb. Mzdové náklady za rok 2022 predstavovali sumu 469 193,47 €.

1.7. Príspevkové organizácie v pôsobnosti kapitoly

Úrad geodézie, kartografie a katastra Slovenskej republiky riadil jednu príspevkovú organizáciu – Výskumný ústav geodézie, kartografie a katastra v Bratislave.

Hlavným poslaním VÚGK je vykonávať a zabezpečovať systematický, cieľavedomý, organizovaný a koordinovaný výskum a vývoj v odbore geodézie, kartografie a katastra nehnuteľností, sledujúc celosvetový trend vývoja a najnovšie výsledky vedy a techniky pre potreby kapitoly 31-Úrad geodézie, kartografie a katastra Slovenskej republiky.

Hospodárenie príspevkovej organizácie Výskumný ústav geodézie a kartografie



SITUAČNÁ SPRÁVA PLNENIE ROZHODUJUCICH a ZAKONNYCH KRITERIÍ

12 2022

obdobie: 1.- 12. 2022

ku dňu: 31.12.22

PLNENIE ROZHODUJÚCICH a ZÁKONNYCH KRITÉRIÍ		Skut. 2022	1.- 12. 2022	Kontr. 2022	1.-12. 2022		
I.	PLNENIE VÝSKUMNÝCH a VÝVOJOVÝCH ÚLOH		Splnené		Plnenie podľa Kontraktu		
II.	PLNENIE EKONOMICKÝCH ÚLOH		PLNENIE		CIEĽ		
1.	VH. Výsledok hospodárenia nezdanený = 0, alebo + Zisk		78 409 € Splnené		0 €		
	z toho: VH. Hlavná činnosť		78 409 €		0 €		
	VH. Podnikateľská činnosť				0 €		
	Daň z príjmu (DzP)				0 €		
	VH. Výsledok hospodárenia po zdanení (Netto)		78 409 €				
2.	Neprekročiť pomer 50 % krytia = Tržby / Výrobné náklady		55,85% Nesplnené		49,99%		
3.	Plnenie príjmov stanovených v ŠR	Dosiahnuté príjmy	Rozdiel	Splnené	Rozpočtované príjmy		
		502 467 €	287 467 €	233,71%	215 000 €		
4.	Čerpanie Transferov ŠR	Prenos + Poskytnuté	Čerpané k	Zostatok (nevyčerpané)	Plnenie % (čerpanie)	Poskytnuté	Vyčerpané
3.A.	Transfer ŠR na Bežné výdavky	433 495 €	433 472 €	0 €	100,0%	433 495 €	433 495 €
A1.	+111 Transfer ŠR na Bežné výdavky (Kontrakt)	420 000 €	420 000 €	0 €	100,0%	420 000 €	420 000 €
A2.	+111 Vratky rozpoč. prostriedkov		-23 €				
A3.	+111 Transfer ŠR na Bežné výdavky (Interné rozp. opatrenie B/1/2022)	13 495 €	13 495 €	0 €	100,0%	13 495 €	13 495 €
3.B.	Transfer ŠR na Kapitálové výdavky			0 €			

VÚGK v roku 2022 pre splnenie výskumných a vývojových úloh vynaložil k 31.12.2022 náklady v objeme 917 830,36 €. Krytie nákladov bolo zabezpečené dvomi zdrojmi:

1. náklady na výskum a vývoj boli zabezpečené výnosmi zo zdrojov transferu zo ŠR - v objeme 54 %,
2. ostatné náklady boli kryté a dofinancované vlastnými zdrojmi z vlastných výnosov - v objeme 46 %.

Na krytie bežných nákladov z transferových zdrojov zo ŠR určených na zabezpečenie prioritných vývojových a výskumných úloh geodézie a katastra v rámci Hlavnej činnosti (úlohy A. pre Úrad) mal VÚGK k dispozícii zdroje zo ŠR v celkovom objeme 433 495,00 €, zdroje v objeme 13 495,00 € boli získané v nadväznosti na interné rozpočtové opatrenie č. B/1/2022.

Z uvedených transferových zdrojov zo ŠR boli k 31.12.2022 vyčerpané prostriedky v objeme výnosov 433 495,00 €. Vzhľadom k vráteniu preplatku na sociálnom poistení za rok

2021 boli v roku 2022 vrátené finančné prostriedky zo Sociálnej poisťovne. Preplatok za zamestnávateľa (VÚGK) vo výške 22,80 € bol vrátený do rozpočtu ÚGKK SR.

Zdroje z transferu zo ŠR boli použité iba na krytie bežných výdavkov, a to iba v Hlavnej činnosti v kategórii A „Výskum a vývoj podľa požiadaviek zriaďovateľa ÚGKK SR“ (v tab. označené „A. pre Úrad“).

Finančné zdroje na kapitálové výdavky v roku 2022 neboli poskytnuté zo štátneho rozpočtu. Na krytie kapitálových výdavkov boli použité vlastné zdroje VÚGK v celkovej výške 39 950,40 €.

Výsledok hospodárenia po zdanení k 31.12.2022 dosiahol výšku 78 408,48 €.



VH. výsledok hospodárenia		Skut.2021	Hlavná činnosť				Podnik.	1.-12. 2022	PLÁN 2022
s rozpisom na činnosti a kategórie A,B,C a D		SPOLU 31.12.21	A+B+C	A pre Úrad	B Projekty	C Predaje	D Predaje	SPOLU 31.12.22	SPOLU 31.12.22
501	Spotreba materiálu	20 438,53	42 101,08	1 988,86	0,00	40 112,22	0,00	42 101,08	50 000
502	Spotreba energie	16 893,12	23 004,16	14 303,65	0,00	8 700,51	0,00	23 004,16	20 000
504	Náklady na predaný tovar	0,00	0,00	0,00	0,00	0,00	0,00	0,00	0
511	Opravy a udržiavanie	1 423,42	4 668,64	845,47	0,00	3 823,17	0,00	4 668,64	6 000
512	Cestovné	54,14	1 205,52	748,39	0,00	457,13	0,00	1 205,52	3 000
513	Náklady na reprezentáciu	47,54	436,41	81,40	0,00	355,01	0,00	436,41	1 000
518	Ostatné služby	34 867,15	22 535,97	5 218,37	0,00	17 317,60	0,00	22 535,97	50 000
a. Náklady na materiál, energie +služby		73 723,90	93 951,78	23 186,14	0,00	70 765,64	0,00	93 951,78	130 000
z toho: Peňažné		73 723,90	93 951,78	23 186,14	0,00	70 765,64	0,00	93 951,78	130 000
Nepenažné		0,00	0,00	0,00	0,00	0,00	0,00	0,00	0
521	Mzdové náklady	495 828,72	519 471,52	286 630,52	0,00	232 841,00	0,00	519 471,52	531 905
524-8	Náklady na zdrav.+soc.poistenie+ostat.soc.nákl.	195 529,37	212 354,15	132 116,82	0,00	80 237,33	0,00	212 354,15	186 162
b. Náklady osobné = mzdy+odvody		691 358,09	731 825,67	418 747,34	0,00	313 078,33	0,00	731 825,67	718 067
z toho: Peňažné		691 358,09	731 825,67	418 747,34	0,00	313 078,33	0,00	731 825,67	718 067
Nepenažné		0,00	0,00	0,00	0,00	0,00	0,00	0,00	0
c. Náklady z odpisov (ú.551)		95 376,04	86 208,10	50 157,23	0,00	36 050,87	0,00	86 208,10	84 814
z toho: Peňažné		0	0,00	0,00	0,00	0,00	0,00	0,00	0
Nepenažné		95 376,04	86 208,10	50 157,23	0,00	36 050,87	0,00	86 208,10	84 814
d. Náklady ostatné (ú.50x)		10 202,92	5 844,81	3 464,37	0,00	2 380,44	0,00	5 844,81	4 900
z toho: Peňažné		10 202,92	5 844,81	3 464,37	0,00	2 380,44	0,00	5 844,81	4 900
Nepenažné		0,00	0,00	0,00	0,00	0,00	0,00	0,00	0
N. Σ NÁKLADY podľa účtovníctva		870 660,95	917 830,36	495 555,08	0,00	422 275,28	0,00	917 830,36	937 781
z toho: Peňažné		775 284,91	831 622,26	445 397,85	0,00	386 224,41	0,00	831 622,26	852 967
Nepenažné		95 376,04	86 208,10	50 157,23	0,00	36 050,87	0,00	86 208,10	84 814

VH. výsledok hospodárenia s rozpisom na činnosti a kategórie A,B,C a D	Skut.2021	Hlavná činnosť				Podnik.	1.-12. 2022	PLÁN 2022
	SPOLU 31.12.21	A+B+C	A pre Úrad	B Projekty	C Predaje	D Predaje	SPOLU 31.12.22	SPOLU 31.12.22
a. Výnosy Vlastné z predaja služieb (ú.601,602,604)	377 413,60	511 428,29	0,00	0,00	511 428,29	0,00	511 428,29	457 400
z toho: Peňažné	377 413,60	511 428,29	0,00	0,00	511 428,29	0,00	511 428,29	457 400
Nepeňažné	0,00	0,00					0,00	0
b. Výnosy Vlastné ostatné	299,70	1 181,12	0,00	0,00	1 181,12	0,00	1 181,12	0
z toho: Peňažné	299,70	1 181,12	0,00	0,00	1 181,12	0,00	1 181,12	0
Nepeňažné	0,00	0,00	0,00	0,00	0,00	0,00	0,00	0
c. Výnosy Transfer zo ŠR (na Bežné výdavky (ú.681)	520 279,26	433 472,20	433 472,20	0,00	0,00	0,00	433 472,20	433 495
z toho: Peňažné	520 279,26	433 472,20	433 472,20	0,00	0,00	0,00	433 472,20	433 495
131H Transfer ŠR z r. 2021 (vyčerpať do 31.3.2021)	360,43	0,00	0,00	0,00	0,00	0,00	0,00	0
111 Transfer ŠR z Kontraktu 2022	519 918,83	433 495,00	433 495,00	0,00	0,00	0,00	433 495,00	433 495
111 Transfer ŠR vrátenie fin. prost. do rozpočtu	0,00	-22,80	-22,80	0,00	0,00	0,00	-22,80	0
45 ± Prechodné čerpanie z Vlastných zdrojov	0,00	0,00	0,00	0,00	0,00	0,00	0,00	0
Nepeňažné	0,00	0,00					0,00	0
d. Výnosy Transfery ostatné (ú.682,68x,69x)	42 584,21	50 157,23	50 157,23	0,00	0,00	0,00	50 157,23	46 885
z toho: Peňažné	0,00	0,00	0,00	0,00	0,00	0,00	0,00	0
Nepeňažné	42 584,21	50 157,23	50 157,23	0,00	0,00	0,00	50 157,23	46 885
V. Σ VÝNOSY podľa účtovníctva	940 576,77	996 238,84	483 629,43	0,00	512 609,41	0,00	996 238,84	937 780
	0,00	100%	49%		51%			
z toho: Peňažné	897 992,56	946 081,61	433 472,20	0,00	512 609,41	0,00	946 081,61	890 895
Nepeňažné	42 584,21	50 157,23	50 157,23	0,00	0,00	0,00	50 157,23	46 885
VH. Výsledok hospodár. pred zdanením = V-N	69 915,82						78 408,48	1
D. Daň z príjmu	0,00						0,00	0
VH. Výsledok hospodárenia po zdanení = V-N-D	69 915,82						78 408,48	1

1.7.1. Príjmy a výdavky príspevkovej organizácie podľa rozpočtovej klasifikácie

Príjmy - zdroj 111

(v EUR)

EK	Schválený rozpočet 2022	Upravený rozpočet 2022	Skutočnosť 2022	% čerpania k uprav. rozpočtu
Granty a transfery (300)	420 000,00	433 495,00	433 495,00	100,00
Tuzemské bežné granty a transfery (310)	420 000,00	433 495,00	433 495,00	100,00

Príjmy - zdroj 46

(v EUR)

EK	Schválený rozpočet 2022	Upravený rozpočet 2022	Skutočnosť 2022	% čerpania k uprav. rozpočtu
Nedaňové príjmy (200)	215 000,00	502 467,41	502 467,41	100,00
Administratívne poplatky a iné poplatky a platby (220+290)	215 000,00	502 467,41	502 467,41	100,00

Výdavky - zdroj 131

(v EUR)

EK	Schválený rozpočet 2022	Upravený rozpočet 2022	Skutočnosť 2022	% čerpania k uprav. rozpočtu
Výdavky spolu (600+700)	0,00	425,17	425,17	100,00
Bežné výdavky (600)	0,00	425,17	425,17	100,00
Tovary a služby (630)	0,00	425,17	425,17	100,00
Kapitálové výdavky (700)	x	x	x	x

Výdavky - zdroj 111

(v EUR)

EK	Schválený rozpočet 2022	Upravený rozpočet 2022	Skutočnosť 2022	% čerpania k uprav. rozpočtu
Výdavky spolu (600+700)	420 000,00	433 495,00	433 495,00	100,00
Bežné výdavky (600)	420 000,00	433 495,00	433 495,00	100,00
Mzdy, platy a OON (610)	297 285,00	274 123,84	274 123,84	100,00
Poistné a príspevok do poisťovní (620)	105 983,00	97 746,04	97 746,04	100,00
Tovary a služby (630)	16 232,00	57 808,50	50 808,50	100,00
Bežné transfery (640)	500,00	3 816,62	3 816,62	100,00
Kapitálové výdavky (700)	0,00	0,00	0,00	-

Výdavky - zdroj 46

(v EUR)

EK	Schválený rozpočet 2022	Upravený rozpočet 2022	Skutočnosť 2022	% čerpania k uprav. rozpočtu
Výdavky spolu (600+700)	215 000,00	447 491,32	447 391,00	99,98
Bežné výdavky (600)	215 000,00	407 540,92	407 440,60	99,98
Mzdy, platy a OON (610)	133 732,00	195 069,63	195 069,63	100,00
Poistné a príspevok do poisťovní (620)	53 915,00	88 111,65	88 111,65	100,00
Tovary a služby (630)	27 353,00	122 578,40	122 478,08	99,92
Bežné transfery (640)	0,00	1 781,24	1 781,24	100,00
Kapitálové výdavky (700)	0,00	39 950,40	39 950,40	100,00
Obstarávanie kapitálových aktív (710)	0,00	39 950,40	39 950,40	100,00



Výsledok financovania s rozpisom na činnosti a kategórie A,B,C a D	Skut.2021	Hlavná činnosť			Podnik.	Upravený ROZPOČET 2022 31.12.22	
	SPOLU 31.12.21	A+B+C	A pre Úrad ZF 111+ ZF 131	B Projekty	C Predaje ZF 46		D Predaje
a. 610 Mzdy,platy,služobné príjmy	464 824	469 193,47	274 123,84		195 069,63	0,00	469 193,47
b. 620 Poistné a príspevok do poisť.(u.524-8)	175 623	185 857,69	97 746,04		88 111,65	0,00	185 857,69
c. 630 Tovary a služby	129 900	180 711,75	58 233,67		122 478,08	0,00	180 812,07
d. 640 Bežné transfery	893	5 597,86	3 816,62		1 781,24	0,00	5 597,86
Σ Bežné výdavky SPOLU	771 240	841 360,77	433 920,17	0,00	407 440,60	0,00	841 461,09

a. 220 Príjmy Vlastné z predaja služieb	377 661	502 460,93			502 460,93	0,00	502 460,93
b. 290 Príjmy Vlastné ostatné	45	6,48			6,48	0,00	6,48
c. 310 Príjmy Transfer zo ŠR na Bežné výdavky (ú.681)	520 344	433 495,00	433 495,00			0,00	433 495,00
d. 310 Príjmy Transfery ostatné (ú.682,68x,69x)	0	0,00				0,00	0,00
Σ Bežné Príjmy SPOLU	898 049	935 962,41	433 495,00	0,00	502 467,41	0,00	935 962,41

VH. Výsledok financovania	126 809	94 601,64	-425,17	0,00	95 026,81	0,00	54 550,92
----------------------------------	---------	-----------	---------	------	-----------	------	-----------



Výsledok financovania s rozpisom na činnosti a kategórie A,B,C a D	Skut.2021	Hlavná činnosť			Podnik.	Upravený ROZPOČET 2022 31.12.22	
	SPOLU 31.12.21	A+B+C	A pre Úrad ZF 111	B Projekty	C Predaje ZF 46		D Predaje
a. 710 Obstarávanie kapitálových aktív	108 784	39 950,40	0,00	0,00	39 950,40	0,00	39 950,40
Σ Kapitálové Výdavky SPOLU	108 784	39 950,40	0,00	0,00	39 950,40	0,00	39 950,40

a. 320 Tuzemské kapitálové granty a transfery	105 000	0,00	0,00	0,00	0,00	0,00	0,00
Σ Kapitálové Príjmy SPOLU	105 000	0,00	0,00	0,00	0,00	0,00	0,00

VH. Výsledok financovania	-3 784	-39 950,40	0,00	0,00	-39 950,40	0,00	-39 950,40
----------------------------------	--------	------------	------	------	------------	------	------------

Záver

Predkladaný materiál bol vypracovaný na základe § 29 zákona č. 523/2004 Z. z. o rozpočtových pravidlách verejnej správy a o zmene a doplnení niektorých zákonov v znení neskorších predpisov. Kapitola postupovala v súlade so Smernicou Ministerstva financií Slovenskej republiky zo 16. januára 2023 č. MF/006092/2023-31 na vypracovanie záverečných účtov kapitol štátneho rozpočtu a štátnych fondov za rok 2022. Obsah materiálu umožňuje získať celkový prehľad o čerpaní prostriedkov štátneho rozpočtu kapitoly 31-ÚGKK SR v štruktúre záväzných ukazovateľov kapitoly určených zákonom o štátnom rozpočte na rok 2022.

Plnenie rozpočtových príjmov kapitoly ÚGKK SR dosiahlo k 31.12.2022 celkom sumu 244 918,29 €, čo predstavuje plnenie 106,49 % zo schváleného rozpočtu príjmov v sume 230 000 €.

Čerpanie rozpočtových výdavkov kapitoly ÚGKK SR k 31.12.2022 bolo v sume 21 396 455,82 €, čo predstavuje 96,72 % z upraveného rozpočtu výdavkov v sume 22 121 648,90 €. Na bežné výdavky bola čerpaná suma 15 021 549,19 €, t. j. 96,96 % z upraveného rozpočtu 15 492 407,72 €. Na kapitálové výdavky bola čerpaná suma 6 374 906,63 €, t. j. 96,16 % z upraveného rozpočtu 6 629 241,18 €.

Záväzné ukazovatele štátneho rozpočtu stanovené kapitole na rok 2022 boli dodržané.

V roku 2022 bol čiastočne riešený nepriaznivý stav s podfinancovaním mzdových výdavkov v rozpočtovej organizácii Geodetický a kartografický ústav, a to vykonaním organizačných zmien v kapitole pri nezmenenom limite počtu zamestnancov kapitoly 231 osôb a nezmenenom limite celkových výdavkov kapitoly. Aktuálne zostávajú v tejto organizácii rozpočtom nekryté mzdy zamestnancov, ktorí sú t. č. na materskej a rodičovskej dovolenke.

Po celkovom zhodnotení rozpočtového hospodárenia za rok 2022 možno konštatovať, že kapitola ÚGKK SR v hodnotenom období zabezpečila plynulé plnenie úloh rezortu v súlade so všeobecnými právnymi a internými predpismi pre potreby orgánov štátnej správy, podnikateľskej sféry, obyvateľstva, potreby štátu, vedy a výskumu.

2. Tabuľková časť

Tabuľka č. 1 Celkový prehľad príjmov a výdavkov kapitoly ŠR za rok 2022

Tabuľka č. 2 Výdavky kapitoly ŠR podľa ekonomickej a funkčnej klasifikácie za rok 2022

Tabuľka č. 3 Finančné operácie kapitoly ŠR za rok 2022

Tabuľka č. 4 Záväzné ukazovatele kapitoly ÚGKK SR za rok 2022

Tabuľka č. 5 Prehľad príjmov a výdavkov príspevkovej organizácie kapitoly ŠR podľa ekonomickej klasifikácie za rok 2022

Tabuľka č. 6 Výdavky príspevkovej organizácie kapitoly ŠR podľa ekonomickej a funkčnej klasifikácie za rok 2022

3. Prílohy

Príloha č. 1 Organizačná schéma kapitoly platná k 31.12.2022

Príloha č. 2 Zhodnotenie výsledkov interných a externých kontrol vykonaných v roku 2022

Príloha č. 3 Monitorovacia správa programovej štruktúry k 31.12.2022

Celkový prehľad príjmov a výdavkov kapitoly ŠR za rok 2022
(v tis. eur)

Číslo a názov kapitoly štátneho rozpočtu:

31 Úrad geodézie, kartografie a katastra SR

	Ukazovateľ	Schválený rozpočet	Upravený rozpočet	Skutočnosť	% k upravenému rozpočtu
I.	PRÍJMY spolu	230	230	245	106,5
A.	Daňové príjmy	0	0	0	0,0
B.	Nedaňové príjmy	230	230	245	106,5
	1. Príjmy z podnikania a z vlastníctva majetku	1	1	0	0,0
	2. Administratívne poplatky a iné poplatky a platby	199	202	208	103,0
	3. Kapitálové príjmy	0	0	0	0,0
	4. Úroky z tuzemských úverov, pôžičiek, návratných finančných výpomocí, vkladov a ážio	0	0	0	0,0
	5. Úroky zo zahraničných úverov, pôžičiek, návratných finančných výpomocí a vkladov	0	0	0	0,0
	6. Iné nedaňové príjmy	30	27	37	137,0
C.	Granty a transfery	0	0	0	0,0
	1. Tuzemské bežné granty a transfery	0	0	0	0,0
	2. Tuzemské kapitálové granty a transfery	0	0	0	0,0
	3. Zahraničné granty	0	0	0	0,0
	4. Zahraničné transfery	0	0	0	0,0
II.	VÝDAVKY spolu	20 670	22 122	21 397	96,7
A.	Bežné výdavky	17 690	15 493	15 022	97,0
	1. Mzdy, platy, služobné príjmy a ostatné osobné vyrovnania	3 978	4 578	4 461	97,4
	2. Poistné a príspevok do poisťovní	1 528	1 738	1 693	97,4
	3. Tovary a služby	11 579	8 652	8 345	96,5
	4. Bežné transfery	605	525	523	99,6
	z toho :				
	- Príspevkovej organizácii	420	433	433	100,0
	- Štátnemu účelovému fondu	0	0	0	0,0
	- Verejnej vysokej škole	0	0	0	0,0
	- Obci okrem transferu na úhradu nákladov preneseného výkonu štátnej správy	0	0	0	0,0
	- Vyššiemu územnému celku okrem transferu na úhradu nákladov preneseného výkonu štátnej správy	0	0	0	0,0
	- Občianskemu združeniu, nadácii a neinvestičnému fondu	0	0	0	0,0
	- Na platené poistné za skupiny osôb ustanovené zákonom	0	0	0	0,0
	- Transfery nefinančným subjektom	0	0	0	0,0
	- Odvody do rozpočtu Európskej únie	0	0	0	0,0
	5. Splácanie úrokov a ostatné platby súvisiace s úverom, pôžičkou, návratnou finančnou výpomocou a fin. prenájomom	0	0	0	0,0
B.	Kapitálové výdavky	2 980	6 629	6 375	96,2
	1. Obstarávanie kapitálových aktív	2 980	6 629	6 375	96,2
	2. Kapitálové transfery	0	0	0	0,0
	z toho :				
	- Príspevkovej organizácii	0	0	0	0,0
	- Verejnej vysokej škole	0	0	0	0,0
	- Obci	0	0	0	0,0
	- Vyššiemu územnému celku	0	0	0	0,0
	- Transfery jednotlivcom a neziskovým právnickým osobám	0	0	0	0,0
	- Transfery nefinančným subjektom	0	0	0	0,0
I.-II.	Prebytok (+), schodok (-)	-20 440	-21 892	-21 152	96,6

Výdavky kapitoly ŠR podľa ekonomickej a funkčnej klasifikácie za rok 2022
(v tis. eur)

Číslo a názov kapitoly štátneho rozpočtu:

31 Úrad geodézie, kartografie a katastra SR

Kód a názov	600 - Bežné výdavky				700 - Kapitálové výdavky				Výdavky spolu			
	Schválený rozpočet	Upravený rozpočet	Skutočnosť	% k upravenému rozpočtu	Schválený rozpočet	Upravený rozpočet	Skutočnosť	% k upravenému rozpočtu	Schválený rozpočet	Upravený rozpočet	Skutočnosť	% k upravenému rozpočtu
01 VŠEOBECNÉ VEREJNÉ SLUŽBY	17 688	15 491	15 020	97,0	2 980	6 629	6 375	96,2	20 668	22 120	21 395	96,7
013 Všeobecné služby	17 268	15 058	14 587	96,9	2 980	6 629	6 375	96,2	20 248	21 687	20 962	96,7
0132 Rámcové plánovacie a štatistické služby	1 890	1 388	1 388	100,0	0	0	0	0,0	1 890	1 388	1 388	100,0
0133 Iné všeobecné služby	15 378	13 670	13 199	96,6	2 980	6 629	6 375	96,2	18 358	20 299	19 574	96,4
014 Základný výskum	420	433	433	100,0	0	0	0	0,0	420	433	433	100,0
0140 Základný výskum	420	433	433	100,0	0	0	0	0,0	420	433	433	100,0
02 OBRANA	2	2	2	100,0	0	0	0	0,0	2	2	2	100,0
021 Vojenská obrana	2	2	2	100,0	0	0	0	0,0	2	2	2	100,0
0210 Vojenská obrana	2	2	2	100,0	0	0	0	0,0	2	2	2	100,0
S P O L U	17 690	15 493	15 022	97,0	2 980	6 629	6 375	96,2	20 670	22 122	21 397	96,7

Finančné operácie kapitoly ŠR za rok 2022
(v tis. eur)

Číslo a názov kapitoly štátneho rozpočtu:

31 Úrad geodézie, kartografie a katastra SR

Ek.kl.	Ukazovateľ	Schválený rozpočet	Upravený rozpočet	Skutočnosť	% k upravenému rozpočtu
I.	PRÍJMY spolu	0	0	1 461	0,0
400	Príjmy z transakcií s finančnými aktívami a finančnými pasívami	0	0	1 461	0,0
	v tom:				
410	zo splátok tuzemských úverov, pôžičiek a návratných finančných výpomocí (len istín)	0	0	0	0,0
420	zo splátok zahraničných úverov, pôžičiek a návratných finančných výpomocí (len istín)	0	0	0	0,0
430	z predaja majetkových účastí	0	0	0	0,0
440	z predaja privatizovaného majetku a prevádzaného majetku	0	0	0	0,0
450	z ostatných finančných operácií	0	0	1 461	0,0
500	Prijaté úvery, pôžičky a návratné finančné výpomoci	0	0	0	0,0
510	Tuzemské úvery, pôžičky a návratné finančné výpomoci	0	0	0	0,0
520	Zahraničné úvery, pôžičky a návratné finančné výpomoci	0	0	0	0,0
II.	VÝDAVKY spolu	0	0	587	0,0
800	Výdavky z transakcií s finančnými aktívami a finančnými pasívami	0	0	587	0,0
810	Úvery, pôžičky, návratné finančné výpomoci, účasť na majetku a ostatné výdavkové operácie	0	0	587	0,0
820	Splácanie istín	0	0	0	0,0
	v tom:				
821	splácanie tuzemskej istiny	0	0	0	0,0
822	splácanie istiny krátkodobého úveru, pôžičky a návratnej finančnej výpomoci do zahraničia	0	0	0	0,0
823	splácanie istiny dlhodobého úveru, pôžičky a návratnej finančnej výpomoci do zahraničia	0	0	0	0,0
824	splácanie finančného prenájmu	0	0	0	0,0
I.- II.	Prebytok (+), schodok (-)	0	0	874	0,0

Závazné ukazovatele kapitoly Úrad geodézie, kartografie a katastra SR za rok 2022

Etap: MUR 2022, Stav k dátumu: 31.12.2022, Rozpočet: Upravený, Skutočnosť: Skutočnosť MNX aktualizovaná mesačne

(v eur)

Závazné ukazovatele	Schválený rozpočet	Upravený rozpočet	Skutočnosť	% plnenia upraveného rozpočtu
I. PRÍJMY KAPITOLY				
A. Závazný ukazovateľ	230	230	245	106,5
z toho 11:	230	230	245	106,5
z toho 13:	0	0	0	X
B. Prostriedky Európskej únie	0	0	0	X
z toho 11:	0	0	0	X
z toho 13:	0	0	0	X
II. VÝDAVKY KAPITOLY CELKOM (A+B+C+C.1)	20 670	22 122	21 396	96,7
z toho 11:	20 670	16 776	16 305	97,2
z toho 13:	0	5 345	5 092	95,3
z toho 72:	0	0	0	X
A. Výdavky spolu bez prostriedkov podľa § 17 ods. 4 zákona č. 523/2004 Z. z. a prostriedkov Európskej únie a prostriedkov z Plánu obnovy a odolnosti	20 670	22 122	21 396	96,7
z toho 11:	20 670	16 776	16 305	97,2
z toho 13:	0	5 345	5 092	95,3
z toho:				
A.1. rozpočtové prostriedky kapitoly (kód zdroja 111+11H+11UA+131)	20 670	22 122	21 396	96,7
z toho 11:	20 670	16 776	16 305	97,2
z toho 13:	0	5 345	5 092	95,3
A.2. prostriedky na spolufinancovanie	0	0	0	X
z toho 11:	0	0	0	X
z toho 13:	0	0	0	X
A.3. mzdy, platy, služobné príjmy a ostatné osobné vyrovnania (610), (kód zdroja 111+11H+11UA)	3 978	4 578	4 461	97,4
z toho: mzdy, platy, služobné príjmy a ostatné osobné vyrovnania aparátu ústredného orgánu (kód zdroja 111+11H+11UA)	1 815	2 267	2 151	94,9
Počet zamestnancov rozpočtových organizácií, podľa prílohy č. 1 k uzneseniu vlády SR č. 577/2021	231	231	215	93,1
z toho: aparát ústredného orgánu	67 osôb	81	75	93,0
- administratívne kapacity rozpočtových organizácií osobitne sledované, podľa prílohy č. 1 k uzneseniu vlády SR č. 577/2021	0 osôb	0 osôb	0 osôb	X
z toho: aparát ústredného orgánu	0 osôb	0 osôb	0 osôb	X
A.4. kapitálové výdavky (700) (bez prostriedkov na spolufinancovanie)	2 980	6 629	6 375	96,2
z toho 11:	2 980	1 284	1 283	99,9
z toho 13:	0	5 345 260	5 092	0,1
z toho: kód zdroja 111	2 980 100	1 283 981	1 283	0,1
A.5 Plán obnovy a odolnosti – prostriedky na úhradu DPH	0	0	0	X
z toho 11:	0	0	0	X
z toho 13:	0	0	0	X
B. Prostriedky podľa § 17 ods. 4 zákona č. 523/2004 Z. z.	0	0	0	X
(Podľa § 17 ods. 4 zákona č. 523/2004 Z. z. je rozpočtová organizácia oprávnená čerpať tento limit do výšky rozpočtovaných príjmov skutočne prijatých a je oprávnená prekročiť limit výdavkov z				

Záväzné ukazovatele kapitoly Úrad geodézie, kartografie a katastra SR za rok 2022

Etap: MUR 2022, Stav k dátumu: 31.12.2022, Rozpočet: Upravený, Skutočnosť: Skutočnosť MNX aktualizovaná mesačne

(v eur)

Záväzné ukazovatele	Schválený rozpočet	Upravený rozpočet	Skutočnosť	% plnenia upraveného rozpočtu
dôvodu dosiahnutia vyšších ako rozpočtovaných príjmov.)				
C. Prostriedky Európskej únie	0	0	0	X
z toho 11:	0	0	0	X
z toho 13:	0	0	0	X
C.1 Prostriedky z plánu obnovy a odolnosti	0	0	0	X
z toho 11:	0	0	0	X
z toho 13:	0	0	0	X
D. Výdavky štátneho rozpočtu na realizáciu programov vlády SR a častí programov vlády SR				
06H0E Hospodárska mobilizácia ÚGKaK SR	2	2	2	100,0
z toho 11:	2	2	2	100,0
z toho 13:	0	0	0	X
z toho 72:	0	0	0	X
07U Geodézia, kartografia a kataster	10 341	12 075	11 749	97,3
z toho 11:	10 341	10 812	10 487	97,0
z toho 13:	0	1 263	1 263	100,0
z toho 72:	0	0	0	X
0EK0M Informačné technológie financované zo štátneho rozpočtu – Úrad geodézie, kartografie a katastra SR	10 327	10 045	9 645	96,0
z toho 11:	10 327	5 963	5 817	97,6
z toho 13:	0	4 083	3 829	93,8
z toho 72:	0	0	0	X

Tlačová zostava (R01.319) vytvorená 09.02.2023, 13:14:54, používateľom [Zita Singhofforová]

**Prehľad príjmov a výdavkov príspevkových organizácií kapitoly ŠR podľa ekonomickej klasifikácie za rok 2022
(v tis. eur)**

Číslo a názov kapitoly štátneho rozpočtu:

31 Úrad geodézie, kartografie a katastra SR

	Ukazovateľ	Schválený rozpočet	Upravený rozpočet	Skutočnosť	% k upravenému rozpočtu
I.	PRÍJMY spolu	635	936	936	100,0
A.	Daňové príjmy	0	0	0	0,0
B.	Nedaňové príjmy	215	502	502	100,0
	1. Príjmy z podnikania a z vlastníctva majetku	0	0	0	0,0
	2. Administratívne poplatky a iné poplatky a platby	215	502	502	100,0
	3. Kapitálové príjmy	0	0	0	0,0
	4. Úroky z tuzemských úverov, pôžičiek, návratných fin. výpomocí, vkladov a ážio	0	0	0	0,0
	5. Úroky zo zahraničných úverov, pôžičiek, návratných fin. výpomocí a vkladov	0	0	0	0,0
	6. Iné nedaňové príjmy	0	0	0	0,0
C.	Granty a transfery	420	434	434	100,0
	1. Tuzemské bežné granty a transfery	420	434	434	100,0
	2. Tuzemské kapitálové granty a transfery	0	0	0	0,0
	3. Zahraničné granty	0	0	0	0,0
	4. Zahraničné transfery	0	0	0	0,0
II.	VÝDAVKY spolu	635	881	881	100,0
A.	Bežné výdavky	635	841	841	100,0
	1. Mzdy, platy, služobné príjmy a ostatné osobné vyrovnania	431	469	469	100,0
	2. Poistné a príspevok do poisťovní	159	186	186	100,0
	3. Tovary a služby	44	181	181	100,0
	4. Bežné transfery	1	5	5	100,0
	5. Splácanie úrokov a ostatné platby súvisiace s úverom, pôžičkou, návrat. finančnou výpomocou a finančným prenájomom	0	0	0	0,0
B.	Kapitálové výdavky	0	40	40	100,0
	1. Obstarávanie kapitálových aktív	0	40	40	100,0
	2. Kapitálové transfery	0	0	0	0,0
I.-II.	Prebytok (+), schodok (-)	0	55	55	100,0

Výdavky príspevkových organizácií kapitoly ŠR podľa ekonomickej a funkčnej klasifikácie za rok 2022
(v tis. eur)

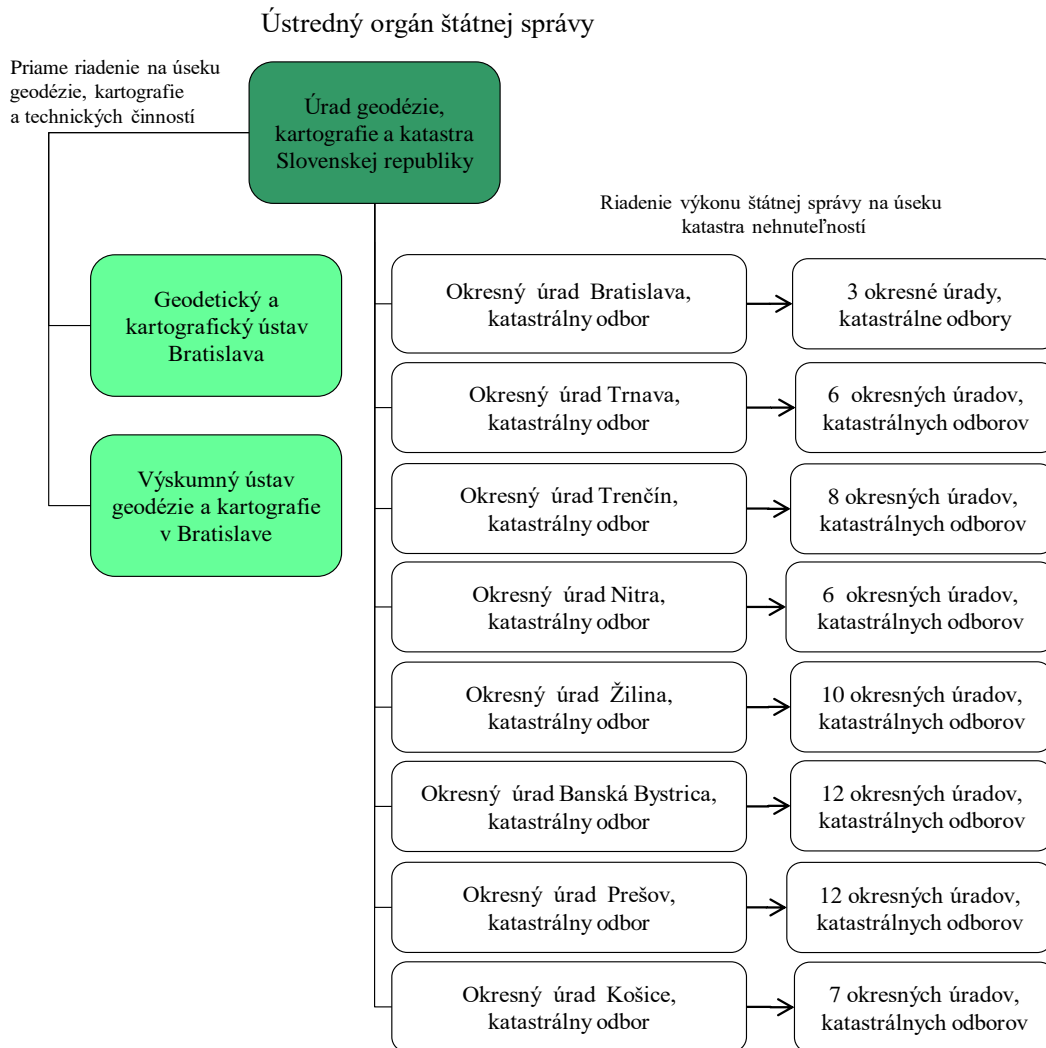
Číslo a názov kapitoly štátneho rozpočtu:

31 Úrad geodézie, kartografie a katastra SR

Kód a názov	600 - Bežné výdavky				700 - Kapitálové výdavky				Výdavky spolu			
	Schválený rozpočet	Upravený rozpočet	Skutočnosť	% k upravenému rozpočtu	Schválený rozpočet	Upravený rozpočet	Skutočnosť	% k upravenému rozpočtu	Schválený rozpočet	Upravený rozpočet	Skutočnosť	% k upravenému rozpočtu
01 VSEOBECNÉ VEREJNÉ SLUŽBY	635	841	841	100,0	0	40	40	100,0	635	881	881	100,0
014 Základný výskum	635	841	841	100,0	0	40	40	100,0	635	881	881	100,0
0140 Základný výskum	635	841	841	100,0	0	40	40	100,0	635	881	881	100,0
S P O L U	635	841	841	100,0	0	40	40	100,0	635	881	881	100,0

ORGANIZÁCIE

v pôsobnosti Úradu geodézie, kartografie a katastra Slovenskej republiky



Zhodnotenie výsledkov interných a externých kontrol vykonaných v roku 2022

Kontrolná činnosť Úradu geodézie, kartografie a katastra Slovenskej republiky (ďalej len „ÚGKK SR“) a ďalších rezortných organizácií sa v roku 2022 vykonávala v súlade so zákonom NR SR č. 10/1996 Z. z. o kontrole v štátnej správe v znení neskorších predpisov a Smernicou ÚGKK SR č. P-4650/2010 o vykonávaní vnútornej kontroly, finančnej kontroly a vybavovaní sťažností, petícií a iných podaní, ktoré nie sú sťažnosťami.

Na kontrolnej činnosti úradu sa spolu s oddelením kontroly a odborom katastrálnej inšpekcie podieľali aj odborné útvary úradu. Kontrolná činnosť úradu a ďalších rezortných organizácií sa vykonávala na základe polročných zameraní kontrolnej činnosti a to ako vnútorná kontrola vo vlastnom úrade a ďalších organizáciách rezortu a vonkajšia kontrola na katastrálnych odboroch okresných úradov v sídlach krajov a okresov. Realizované kontrolné úlohy sa zameriavali na ekonomické činnosti, výkon technických činností a výkon štátnej správy na úseku katastra. Výsledkami interných kontrol bolo vyhotovenie záznamov o kontrole príp. protokol o kontrole. V prípade vyhotovenia záznamu o kontrole neboli zistené porušenia všeobecne záväzných právnych predpisov. Medzi opatrenia prijaté na odstránenie zistených nedostatkov bolo najmä uložené dodržiavanie zákona č. 162/1995 Z. z. o katastri nehnuteľností a o zápise vlastníckych a iných práv k nehnuteľnostiam (katastrálny zákon) v znení neskorších predpisov a vyhlášky č. 300/2009 Z. z. ktorou sa vykonáva zákon Národnej rady Slovenskej republiky č. 215/1995 Z. z. o geodézii a kartografii v znení neskorších predpisov ako aj ďalších právnych predpisov v oblasti geodézie, kartografie a katastra.

Úradom vlády Slovenskej republiky bola na Úrade geodézie, kartografie a katastra Slovenskej republiky vykonaná kontrola zameraná na kontrolu plnenia úloh vyplývajúcich z uznesení vlády SR z vecného a časového hľadiska, dodržiavanie Smernice na prípravu a prekladanie materiálov na rokovanie vlády SR a Metodického pokynu na prípravu a predkladanie materiálov na rokovanie vlády SR, plnenie legislatívnych úloh vlády SR, plnenie plánu práce vlády SR (Programové vyhlásenie vlády SR na roky 2020 - 2024) v 1. štvrtroku 2022, na plnenie funkčnosti a účinnosti vnútorného kontrolného systému podľa § 7 zákona č. 10/1996 Z. z. o kontrole v štátnej správe v znení neskorších predpisov a plnenia prijatých opatrení na odstránenie nedostatkov zistených predchádzajúcimi kontrolami Úradu vlády SR. Z uvedenej kontroly bol vyhotovený záznam o kontrole zo dňa 22. 06. 2022.

Monitorovacia správa programovej štruktúry k dátumu 31.12.2022

31 - Úrad geodézie, kartografie a katastra SR

Hlavný monitorovateľ: Mgr. Ing. Ivana Zemková

(v eurách)

Výdavky kapitoly podľa zdrojov financovania

Zdroje financovania	Schvál.rozp. 2022	Upravený rozpočet k 31.12.2022	Skutočnosť do 31.12.2022
Štátny rozpočet	20 669 691	22 121 649	21 396 456
- Rozpočet kapitoly	20 669 691	16 776 389	16 304 904
- Rozpočtové prostriedky kapitoly	20 669 691	16 776 389	16 304 904
- Zdroje z predchádzajúcich rokov	0	5 345 260	5 091 552
- Zo štátneho rozpočtu	0	5 345 260	5 091 552
- Zo štátneho rozpočtu z r. 2019 (nevyčerpané prostriedky z r. 2019)	0	981 100	981 100
- Zo štátneho rozpočtu z r. 2020 (nevyčerpané prostriedky z r. 2020)	0	3 507 656	3 253 948
- Zo štátneho rozpočtu z r. 2021 (nevyčerpané prostriedky z r. 2021)	0	856 504	856 504

(v eurách)

Výdavky kapitoly na programy

Por. č.	Kód programu	Názov programu	Schvál.rozp. 2022	Upravený rozpočet k 31.12.2022	Skutočnosť do 31.12.2022
		Výdavky spolu za kapitolu	20 669 691	22 121 649	21 396 456
A	07U	Geodézia, kartografia a kataster	10 341 020	12 074 591	11 749 341
a)	07U01	- Kataster nehnuteľností	5 296 511	6 650 509	6 490 028
1.	07U0102	- Úrad geodézie, kartografie a katastra SR	5 296 511	6 650 509	6 490 028
b)	07U02	- Usporiadanie pozemkového vlastníctva	18 783	0	0
c)	07U03	- Geodézia a kartografia	5 025 726	5 424 082	5 259 313
		<u>Podprogramy, ktoré kapitola rieši ako účastník medzirezortného programu</u>			
B	06H0E	Hospodárska mobilizácia ÚGKaK SR Gestor: Ministerstvo hospodárstva SR	1 700	1 700	1 669
C	0EK0M	Informačné technológie financované zo štátneho rozpočtu – Úrad geodézie, Gestor: Ministerstvo investícií, regionálneho rozvoja a informatizácie SR	10 326 971	10 045 358	9 645 446
1.	0EK0M01	- Systémy vnútornej správy	307 498	242 142	242 018
2.	0EK0M02	- Špecializované systémy	291 046	311 015	311 015
3.	0EK0M03	- Podporná infraštruktúra	3 463 084	2 226 318	2 224 239
4.	0EK0M04	- ZB GIS podpora prevádzky	1 110 000	800 628	800 628
5.	0EK0M05	- ZB GIS rozvoj	100 000	293 784	293 784
6.	0EK0M06	- ESKN podpora prevádzky	1 500 000	373 453	373 453
7.	0EK0M08	- Digitálny model reliéfu	850 000	856 094	856 094
8.	0EK0M0B	- Realizácia implementácie aktivít projektu ESKN	980 100	3 512 652	3 258 944
9.	0EK0M0E	- Katastrálny portál	141 984	69 718	69 718
10.	0EK0M0F	- Premier Support	312 000	249 278	105 278
11.	0EK0M0G	- Technická podpora licencií	1 271 259	1 110 276	1 110 276

Zámery a ciele programov, podprogramov, prvkov

07U - Geodézia, kartografia a kataster

Zámer:

Aktualizovanie a vytváranie informácií z odboru geodézie, kartografie a katastra, ich poskytovanie fyzickým a právnickým osobám a spravovanie katastra nehnuteľností.

Financovanie programovej časti:

(v eurách)

Zdroje financovania	Schválený rozp. 2022	Upravený rozpočet k 31.12.2022	Skutočnosť do 31.12.2022
111 - Rozpočtové prostriedky kapitoly	10 341 020	10 811 981	10 486 731
131J - Zo štátneho rozpočtu z r. 2019 (nevyčerpané prostriedky z r. 2019)	0	364 742	364 742
131K - Zo štátneho rozpočtu z r. 2020 (nevyčerpané prostriedky z r. 2020)	0	548 960	548 960
131L - Zo štátneho rozpočtu z r. 2021 (nevyčerpané prostriedky z r. 2021)	0	348 909	348 909
Spolu	10 341 020	12 074 591	11 749 341

Cieľ 1:

Vytvorenie a udržiavanie georeferenčného základu, ako základu národnej priestorovej infraštruktúry.

Monitorovanie cieľa:

V roku 2022 ÚGKK SR zabezpečoval referenčné priestorové údaje pre národnú infraštruktúru priestorových informácií, a to ZBGIS, štátne mapové dielo, ortofotomozaiku, digitálny model reliéfu a digitálny model povrchu. Štandardizoval geografické názvy nesídlných objektov. Udržoval realizácie geodetických súradnicových, výškových systémov na určovanie polohy a výšky.

Zdroj získavania údajov:

Správa o plnení vecných a ďalších úloh a o kontrole a hodnotení používania rozpočtových prostriedkov za rok 2022.

Typ: Výstupu		A - tvorba a údržba georeferenčného základu ako základu národnej priestorovej infraštruktúry								
MJ: logická										
Rok	Bázičský rok	R - 3 2019	R - 2 2020	R - 1 2021	R 2022	R + 1 2023	R + 2 2024	R + 3 2025	R + 4 2026	R + 5 2027
Plán		áno	áno	áno	áno	áno	áno			
Skutočnosť		áno	áno	áno	áno					

Cieľ 3:

Spravovanie informačného systému geodézie, kartografie a katastra (ISGKK)

Monitorovanie cieľa:

Spravovanie ISGKK v zmysle zmluvy o zriadení virtuálnej siete z 23.12.2003. Úloha sa priebežne plní. Na centrálnej úrovni spravovanie ISGKK je vykonávané právnickou osobou zriadenou úradom.

Zdroj získavania údajov:

Zmluva o zriadení virtuálnej privátnej siete z 23.12.2003 v znení jej neskorších dodatkov.

Typ: Výstupu		A - Spravovanie ISGKK								
MJ: logická										
Rok	Bázičský rok	R - 3 2019	R - 2 2020	R - 1 2021	R 2022	R + 1 2023	R + 2 2024	R + 3 2025	R + 4 2026	R + 5 2027
Plán		áno	áno	áno	áno	áno	áno	áno		
Skutočnosť		áno	áno	áno	áno					

Komentár k programovej časti:

Program "Geodézia, kartografia a kataster" pokrýva prakticky všetky činnosti a služby, ktoré rezortu vyplývajú zo zákona č. 162/1995 Z. z. o katastri nehnuteľností a zápise vlastníckych a iných práv k nehnuteľnostiam v znení neskorších predpisov, zo zákona č. 215/1995 Z. z. o geodézii a kartografii v znení neskorších predpisov, zo zákona č. 180/1995 o niektorých opatreniach na usporiadanie vlastníctva k pozemkom v znení neskorších predpisov a zo zákona č. 330/1991 Z. z. o pozemkových úpravách, usporiadaní pozemkového vlastníctva, pozemkových úradoch, pozemkovom fonde a o pozemkových spoločenstvách v znení neskorších predpisov. V roku 2022 ÚGKK SR pokračoval v zabezpečovaní aktuálnych údajov katastra, ZBGIS, základného štátneho mapového diela, ortofotomozaiky, digitálneho modelu reliéfu a povrchu, realizácii priestorových, výškových a ťažových systémov. Údaje sú spravované v informačnom systéme geodézie, kartografie a katastra.

Monitorovanie vypracoval: Ing. Zuzana Lesňáková

Monitorovanie schválil: Mgr. Ing. Ivana Zemková

07U01 - Kataster nehnuteľností**Zámer:**

Spravovanie ISGKK ako informačného systému verejnej správy.

Financovanie programovej časti:

(v eurách)

Zdroje financovania	Schválený rozp. 2022	Upravený rozpočet k 31.12.2022	Skutočnosť do 31.12.2022
111 - Rozpočtové prostriedky kapitoly	5 296 511	5 436 858	5 276 378
131J - Zo štátneho rozpočtu z r. 2019 (nevyčerpané prostriedky z r. 2019)	0	364 742	364 742
131K - Zo štátneho rozpočtu z r. 2020 (nevyčerpané prostriedky z r. 2020)	0	500 000	500 000
131L - Zo štátneho rozpočtu z r. 2021 (nevyčerpané prostriedky z r. 2021)	0	348 909	348 909
Spolu	5 296 511	6 650 509	6 490 028

Cieľ 7:

Obnova katastrálneho operátu

Monitorovanie cieľa:

Vzhľadom na vývoj spôsobu obnovy katastrálneho operátu v súčasnosti sa rozumie ako obnova katastrálneho operátu novým mapovaním (OKO NM). Okrem GKÚ, t. j. organizácie zriadenej rezortom na základe výsledku verejného obstarávania OKO NM sa realizuje aj mimorezortnými organizáciami, na čo je potrebné zabezpečiť finančné zdroje v nasledujúcich rokoch podľa výsledku verejného obstarávania.

Zdroj získavania údajov:

Správa o plnení úloh rezortu geodézie, kartografie a katastra.

Typ: Výstupu		A - A - obnova katastrálneho operátu								
MJ: logická										
Rok	Bázičský rok	R - 3 2019	R - 2 2020	R - 1 2021	R 2022	R + 1 2023	R + 2 2024	R + 3 2025	R + 4 2026	R + 5 2027
Plán		áno	áno	áno	áno	áno	áno	áno		
Skutočnosť		áno	áno	áno	áno					

Cieľ 8:

Spravovanie informačného systému katastra nehnuteľností

Monitorovanie cieľa:

Úloha sa priebežne plní. Na miestnej úrovni spravovania informačného systému katastra nehnuteľností je vykonávané okresnými úradmi, katastrálnymi odbormi a na centrálnej úrovni právnickou osobou zriadenou úradom.

Zdroj získavania údajov:

Správa o plnení úloh rezortu geodézie, kartografie a katastra.

Typ: Výstupu		A - Spravovanie informačného systému KN								
MJ: logická										
Rok	Bázický rok	R - 3 2019	R - 2 2020	R - 1 2021	R 2022	R + 1 2023	R + 2 2024	R + 3 2025	R + 4 2026	R + 5 2027
Plán		áno	áno	áno	áno	áno	áno	áno		
Skutočnosť		áno	áno	áno	áno					

Komentár k programovej časti:

Podprogram pokrýva spravovanie informačného systému geodézie, kartografie a katastra. Spravovanie vyplýva zo zákona č. 162/1995 Z.z. o katastrí nehnuteľností v znení neskorších predpisov a zákona č. 215/1995 Z.z. o geodézii a kartografii v znení neskorších predpisov.

Monitorovanie vypracoval: Ing. Alena Tomková

Monitorovanie schválil: Ing. Peter Vojtko

07U0102 - Úrad geodézie, kartografie a katastra SR

Financovanie programovej časti:

(v eurách)

Zdroje financovania	Schválený rozp. 2022	Upravený rozpočet k 31.12.2022	Skutočnosť do 31.12.2022
111 - Rozpočtové prostriedky kapitoly	5 296 511	5 436 858	5 276 378
131J - Zo štátneho rozpočtu z r. 2019 (nevyčerpané prostriedky z r. 2019)	0	364 742	364 742
131K - Zo štátneho rozpočtu z r. 2020 (nevyčerpané prostriedky z r. 2020)	0	500 000	500 000
131L - Zo štátneho rozpočtu z r. 2021 (nevyčerpané prostriedky z r. 2021)	0	348 909	348 909
Spolu	5 296 511	6 650 509	6 490 028

Cieľ 1:

Riadiaca a metodická činnosť rezortu ÚGKK SR.

Monitorovanie cieľa:

Úloha voči GKÚ a VÚGK SR sa zabezpečuje v súlade s ich štatútom a voči orgánom štátnej správy na úseku katastra nehnuteľností v súlade s § 4 ods. 6 zákona č. 180/2013 Z. z. formou riadiacich aktov. Úloha sa priebežne plní. Riadiaca a metodická činnosť je vykonávaná formou interných aktov riadenia, uzatvorených kontraktov s organizáciami riadenými úradom a opatreniami vyplývajúcimi zo štvrtročných správ o plnení úloh rezortu.

Zdroj získavania údajov:

Správa o plnení úloh rezortu geodézie, kartografie a katastra.

Typ: Výsledku		A - realizovanie činností rezortu v zmysle platnej programovej štruktúry								
MJ: logická										
Rok	Bázický rok	R - 3 2019	R - 2 2020	R - 1 2021	R 2022	R + 1 2023	R + 2 2024	R + 3 2025	R + 4 2026	R + 5 2027
Plán		áno	áno	áno	áno	áno	áno			
Skutočnosť		áno	áno	áno	áno					

Cieľ 2:

Zabezpečenie bezpečnej, plynulej a bezporuchovej prevádzky informačného systému geodézie, kartografie a katastra (SGKaK)

Monitorovanie cieľa:

Úloha sa priebežne plní. Prostredníctvom právnickej osoby zriadenej úradom sa priebežne zabezpečuje bezpečná, plynulá a bezporuchová prevádzka ISGKK.

Zdroj získavania údajov:

Správa o plnení úloh rezortu geodézie, kartografie a katastra.

Typ: Výstupu		A - A - Zabezpečenie prevádzky ISGKaK								
MJ: logická										
Rok	Bázický rok	R - 3 2019	R - 2 2020	R - 1 2021	R 2022	R + 1 2023	R + 2 2024	R + 3 2025	R + 4 2026	R + 5 2027
Plán		áno	áno	áno	áno	áno	áno	áno		
Skutočnosť		áno	áno	áno	áno					

Cieľ 3:

Zavedenie elektronických služieb dostupných on-line

Monitorovanie cieľa:

Zavedenie služieb v rámci OPIS ESKN ZBGIS bolo ukončené v roku 2015. Následne je zabezpečovaná udržateľnosť výsledkov projektu za účelom ktorého je stanovený tento cieľ. V roku 2018 boli v prevádzke všetky elektronické služby vytvorené v projekte na prezeranie, sprístupnenie a poskytnutie ZBGIS. Projekt OPIS ESKN - elektronické služby boli vypublikované do overovacej prevádzky k 18.10.2019. V priebehu roka 2022 sa zabezpečovala produkčná prevádzka a ladenie elektronických služieb. Je potrebné zabezpečiť udržateľnosť výsledkov projektu OPIS ESKN - elektronické služby katastra nehnuteľností.

Zdroj získavania údajov:

Správa o plnení úloh rezortu geodézie, kartografie a katastra.

Typ: Výstupu		B - Zavedenie elektronických služieb dostupných on-line								
MJ: logická										
Rok	Bázický rok	R - 3 2019	R - 2 2020	R - 1 2021	R 2022	R + 1 2023	R + 2 2024	R + 3 2025	R + 4 2026	R + 5 2027
Plán		áno	áno	áno	áno	áno	áno	áno		
Skutočnosť		áno	áno	áno	áno					

Cieľ 4:

Štátny dozor na úseku geodézie, kartografie a katastra

Monitorovanie cieľa:

Úloha je vykonávaná priebežne na základe § 13 a § 14 Zákona č. 162/1995 Z. z. Riadiaca činnosť ÚGKK SR je vykonávaná vo vzťahu k rozpočtovej organizácii zriadenej úradom GKÚ Bratislava a príspevkovej organizácii VÚGK v Bratislave, ako aj metodická činnosť, riadenie a kontrola výkonu štátnej správy na úseku katastra, katastrálnymi odbormi okresných úradov. Štátny dozor je vykonávaný aj na činnosti fyzických a právnických osôb, výsledky ktorých sa preberajú do katastra nehnuteľností.

Zdroj získavania údajov:

Správa o plnení úloh rezortu geodézie, kartografie a katastra.

Typ: Výsledku		A - A - Vykonávanie štátneho dozoru na úseku geodézie, kartografie a katastra								
MJ: logická										
Rok	Bázický rok	R - 3 2019	R - 2 2020	R - 1 2021	R 2022	R + 1 2023	R + 2 2024	R + 3 2025	R + 4 2026	R + 5 2027
Plán		áno	áno	áno	áno	áno	áno	áno		
Skutočnosť		áno	áno	áno	áno					

Cieľ 5:

Prevádzkovanie elektronických služieb dostupných on-line.

Monitorovanie cieľa:

V roku 2022 boli v prevádzke elektronické služby na prezeranie, sprístupnenie a poskytnutie ZBGIS. Reálna dostupnosť služieb v pracovnej dobe bola viac ako 99 %.

Zdroj získavania údajov:

Report plnenia servisných služieb podľa zmluvy č. ÚGKK SR: 1-500-0023-2022.

Typ: Výstupu		A - Prevádzkovanie elektronických služieb dostupných on-line								
MJ: logická										
Rok	Bázický rok	R - 3 2019	R - 2 2020	R - 1 2021	R 2022	R + 1 2023	R + 2 2024	R + 3 2025	R + 4 2026	R + 5 2027
Plán		áno	áno	áno	áno	áno	áno	áno		
Skutočnosť		áno	áno	áno	áno					

Komentár k programovej časti:

Riadiaca činnosť ÚGKK SR je vo vzťahu k rozpočtovej organizácii zriadenej rezortom, t.j. GKÚ Bratislava, príspevkovej organizácii zriadenej rezortom, t. j. VÚGK v Bratislave, ako aj metodická činnosť, riadenie a kontrola výkonu štátnej správy na úseku katastra katastrálnymi odbormi okresných úradov. V roku 2021 bola ukončená 5-ročná udržateľnosť projektu OPIS - ZBGIS. V roku 2022 boli málo využívané služby vypnuté a boli doplnené nové služby. Bola zabezpečovaná prevádzka služieb ZBGIS. Projekt OPIS ESKN - elektronické služby boli vypublikované do overovacej prevádzky k 18.10.2019. V priebehu roka 2022 sa zabezpečovala produkčná prevádzka a ladenie elektronických služieb. Je potrebné zabezpečiť udržateľnosť výsledkov projektu OPIS ESKN-elektronické služby katastra nehnuteľností.

Monitorovanie vypracoval: Ing. Zuzana Lesňáková

Monitorovanie schválil: Mgr. Ing. Ivana Zemková

07U02 - Usporiadanie pozemkového vlastníctva

Zámer:

Obnova evidencie pozemkov a právnych vzťahov k nim.

Financovanie programovej časti:

(v eurách)

Zdroje financovania	Schválený rozp. 2022	Upravený rozpočet k 31.12.2022	Skutočnosť do 31.12.2022
111 - Rozpočtové prostriedky kapitoly	18 783	0	0
Spolu	18 783	0	0

Cieľ 5:

Zabezpečiť tvorbu registrov obnovenej evidencie pozemkov.

Monitorovanie cieľa:

Úloha je pred ukončením. Pre rok 2022 z celkového počtu 2 324 registrov v katastrálnych územiach zostávajú 3 rozpracované registre, na ktoré je potrebné zabezpečiť finančné krytie v sume cca 20 tis. €, aby sa vytvoril predpoklad na ukončenie úlohy.

Zdroj získavania údajov:

Správa o plnení úloh rezortu geodézie, kartografie a katastra.

Typ: Výstupu		A - Tvorba registrov obnovenej evidencie pozemkov								
MJ: logická										
Rok	Bázický rok	R - 3 2019	R - 2 2020	R - 1 2021	R 2022	R + 1 2023	R + 2 2024	R + 3 2025	R + 4 2026	R + 5 2027
Plán		áno	áno	áno	áno					
Skutočnosť		áno	áno	áno	nie					

Komentár k programovej časti:

Tento podprogram je na usporiadanie pozemkového vlastníctva, ktoré je zabezpečované v súlade s koncepciou usporiadania pozemkového vlastníctva SR schválenou uznesením Vlády SR č. 890 z 23.11.1993, v súlade s organizačným zabezpečením projektu usporiadania pozemkového vlastníctva schváleným uznesením vlády SR č. 572 zo 14.06.1994, ktorého zmena bola schválená uznesením vlády SR č. 1023 z 06.12.2000. Analýza zabezpečenia registrov bola schválená uznesením vlády SR č. 150 z 26.03.2014. Úloha ÚGKK SR je pred ukončením, z celkového počtu katastrálnych území na dofinancovanie zostávajú 3 registre, z toho 3 registre sú rozpracované. Pre rok 2022 pre spor o hranicu katastrálneho územia ako problémové sa javí katastrálne územie Oravice. Inak úloha bude ukončená. V prípade ukončenia programu bude potrebné do dvoch rokov vypracovať Ex-post hodnotenie v zmysle článku 8 ods. 10 Metodického pokynu Ministerstva financií Slovenskej republiky č. 5238/2004-42.

Monitorovanie vypracoval: Ing. Alena Tomková

Monitorovanie schválil: Ing. Peter Vojtko

07U03 - Geodézia a kartografia

Zámer:

Aktualizovanie, vytváranie a zverejňovanie informácií z odboru geodézie, kartografie a katastra.

Informácia o zmene PŠ:

Od 1.1.2009 sú do 07U03 zlúčené programové položky 07U0103

Financovanie programovej časti:

(v eurách)

Zdroje financovania	Schválený rozp. 2022	Upravený rozpočet k 31.12.2022	Skutočnosť do 31.12.2022
111 - Rozpočtové prostriedky kapitoly	5 025 726	5 375 122	5 210 353
131K - Zo štátneho rozpočtu z r. 2020 (nevyčerpané prostriedky z r. 2020)	0	48 960	48 960
Spolu	5 025 726	5 424 082	5 259 313

Cieľ 6:

Prevádzkovanie a údržba aktívnych a pasívnych GZ.

Monitorovanie cieľa:

ÚGKK SR zabezpečil v roku 2022 rekognoskačné, kontrolné, údržbové, stabilizačné a nápravné terénne práce na bodoch GZ. Dostupnosť služieb SKPOS dosahovala hodnotu 99,9 %, k 31.12.2022 existuje 2 602 prístupov k službám SKPOS.

Zdroj získavania údajov:

Správa o plnení vecných a ďalších úloh a o kontrole a hodnotení používania rozpočtových prostriedkov za rok 2022.

Typ: Výstupu		A - Zabezpečenie prevádzkovania IS GZ								
MJ: zabezpečenie										
Rok	Bázický rok 2010	R - 3 2019	R - 2 2020	R - 1 2021	R 2022	R + 1 2023	R + 2 2024	R + 3 2025	R + 4 2026	R + 5 2027
Plán		áno	áno	áno	áno	áno	áno			
Skutočnosť	áno	áno	áno	áno	áno					

Cieľ 10:

Zber a aktualizácia údajov ZB GIS

Monitorovanie cieľa:

V roku 2022 prebiehala aj priebežná, aj selektívna aktualizácia ZBGIS, vrátane miestneho prešetrovania a kontroly kvality. Miestne šetrenie bolo vykonané aj vlastnými kapacitami, aj dodávateľským spôsobom.

Zdroj získavania údajov:

Správa o plnení vecných a ďalších úloh a o kontrole a hodnotení používania rozpočtových prostriedkov za rok 2022.

Typ: Výstupu		A - Zber a aktualizácia údajov ZB GIS								
MJ: logická										
Rok	Bázický rok	R - 3 2019	R - 2 2020	R - 1 2021	R 2022	R + 1 2023	R + 2 2024	R + 3 2025	R + 4 2026	R + 5 2027
Plán		áno	áno	áno	áno	áno	áno			
Skutočnosť		áno	áno	áno	3 177 km ²					

Cieľ 11:

Poskytovanie produktov, informácií a služieb

Monitorovanie cieľa:

Ťažisko poskytovania údajov a služieb sa presunulo na elektronické poskytovanie prostredníctvom Mapového klienta ZBGIS a Geoportálu ÚGKK SR. Offline spôsobom sú poskytované mračná bodov, DMR a DMP.

Zdroj získavania údajov:

Správa o plnení vecných a ďalších úloh a o kontrole a hodnotení používania rozpočtových prostriedkov za rok 2022.

Typ: Výstupu		A - Poskytovanie produktov, informácií a služieb								
MJ: logická										
Rok	Bázický rok	R - 3 2019	R - 2 2020	R - 1 2021	R 2022	R + 1 2023	R + 2 2024	R + 3 2025	R + 4 2026	R + 5 2027
Plán		áno	áno	áno	áno	áno	áno			
Skutočnosť		áno	áno	áno	áno					

Cieľ 12:

Spracovanie ortofotosnímkov.

Monitorovanie cieľa:

V rámci 2. cyklu tvorby ortofotomozaiky v spolupráci s MPRV SR bolo v roku 2022 nasnímkované východné Slovensko a v apríli 2022 bola zverejnená ortofotomozaika zo stredného Slovenska.

Zdroj získavania údajov:

Správa o plnení vecných a ďalších úloh a o kontrole a hodnotení používania rozpočtových prostriedkov za rok 2022.

Typ: Výstupu		A - spracovanie ortofotosnímkov								
MJ: logická										
Rok	Bázický rok	R - 3 2019	R - 2 2020	R - 1 2021	R 2022	R + 1 2023	R + 2 2024	R + 3 2025	R + 4 2026	R + 5 2027
Plán		áno	áno	áno	áno	áno	áno			
Skutočnosť	null	áno	áno	áno	11 000 km2					

Komentár k programovej časti:

Podprogram predstavuje súhrn činnosti rezortu v oblasti geodézie a kartografie, ktoré vyplývajú zo zákona NR SR č. 215/1995 Z. z. o geodézii a kartografii v znení neskorších predpisov, ako najmä zabezpečenie realizácie referenčných geodetických systémov SKPOS, tvorba referenčných priestorových údajov a ich poskytovanie.

Monitorovanie vypracoval: Ing. Katarína Leitmannová

Monitorovanie schválil: Ing. Katarína Leitmannová

06H0E - Hospodárska mobilizácia ÚGKaK SR

Financovanie programovej časti:

(v eurách)

Zdroje financovania	Schválený rozp. 2022	Upravený rozpočet k 31.12.2022	Skutočnosť do 31.12.2022
111 - Rozpočtové prostriedky kapitoly	1 700	1 700	1 669
Spolu	1 700	1 700	1 669

Cieľ 1:

Permanentná aktualizácia údajov v príslušnom roku krízového plánu o schopnosti hospodárstva SR vytvoriť materiálnu základňu prežitia obyvateľstva a fungovania kľúčových činností.

Monitorovanie cieľa:

Realizácia prostredníctvom objednávok na pokrytie potrieb hospodárskej mobilizácie ÚGKK SR.

Zdroj získavania údajov:

Objednávky týkajúce sa zabezpečenia potrieb hospodárskej mobilizácie ÚGKK SR.

Typ: Výsledku		A - plnenie ročných krízových plánov								
MJ: logická										
Rok	Bázický rok	R - 3 2019	R - 2 2020	R - 1 2021	R 2022	R + 1 2023	R + 2 2024	R + 3 2025	R + 4 2026	R + 5 2027
Plán		áno	áno	áno	áno	áno	áno	áno		
Skutočnosť		áno	áno	áno	áno					

Komentár k programovej časti:

Permanentná aktualizácia údajov v príslušnom roku krízového plánu a schopnosti hospodárstva SR vytvoriť materiálnu základňu prežitia obyvateľstva a fungovania kľúčových činností.

Monitorovanie vypracoval: Mgr. Marek Fedor

Monitorovanie schválil: Ing. Henrich Herceg

0EK0M - Informačné technológie financované zo štátneho rozpočtu – Úrad geodézie, kartografie a katastra SR

Zámer:

Zabezpečiť efektívne čerpanie bežných a kapitálových výdavkov na informačné technológie financované zo štátneho rozpočtu.

Financovanie programovej časti:

(v eurách)

Zdroje financovania	Schválený rozp. 2022	Upravený rozpočet k 31.12.2022	Skutočnosť do 31.12.2022
111 - Rozpočtové prostriedky kapitoly	10 326 971	5 962 708	5 816 504
131J - Zo štátneho rozpočtu z r. 2019 (nevyčerpané prostriedky z r. 2019)	0	616 358	616 358
131K - Zo štátneho rozpočtu z r. 2020 (nevyčerpané prostriedky z r. 2020)	0	2 958 696	2 704 988
131L - Zo štátneho rozpočtu z r. 2021 (nevyčerpané prostriedky z r. 2021)	0	507 595	507 595
Spolu	10 326 971	10 045 358	9 645 446

Cieľ 1:
osobitné sledovanie IT výdavkov

Monitorovanie cieľa:
Úloha sa priebežne plní. Výdavky na informačné technológie sú osobitne sledované a zatriedované v súlade s platnými metodickými usmerneniami.

Zdroj získavania údajov:
Reporty plnenia zmluvných záväzkov.

Typ: Výsledku	A - osobitné sledovanie IT výdavkov									
MJ: logická										
Rok	Bázický rok	R - 3 2019	R - 2 2020	R - 1 2021	R 2022	R + 1 2023	R + 2 2024	R + 3 2025	R + 4 2026	R + 5 2027
Plán			áno	áno	áno	áno	áno	áno		
Skutočnosť		áno	áno	áno	áno					

Komentár k programovej časti:

Podprogram 0EK0M Informačné technológie financované zo štátneho rozpočtu - Úrad geodézie, kartografie a katastra SR je vytvorený za účelom osobitného sledovania IT výdavkov.

Postup v celom rozpočtovom procese z hľadiska rozpočtovania, realizácie, monitorovania a hodnotenia výdavkov na informačné technológie upravuje Metodické usmernenie MIRRI SR č. 009389/2021/oPOHIT zo dňa 31. marca 2021 na rozpočtovanie nákupu IT v rámci medzirezortného programu 0EK Informačné technológie financované zo štátneho rozpočtu v platnom znení.

Monitorovanie vypracoval: Mgr. Zita Singhofferová

Monitorovanie schválil: Ing. Henrich Herceg

0EK0M01 - Systémy vnútornej správy

Financovanie programovej časti:

(v eurách)

Zdroje financovania	Schválený rozp. 2022	Upravený rozpočet k 31.12.2022	Skutočnosť do 31.12.2022
111 - Rozpočtové prostriedky kapitoly	307 498	242 142	242 018
Spolu	307 498	242 142	242 018

Cieľ 1:
Komplexné vedenie účtovnej agendy a výkazníctva v súlade s platnou legislatívou.

Monitorovanie cieľa:
Zabezpečovanie agendy účtovníctva v súlade s aktuálne platným Opatrením Ministerstva financií SR k postupom účtovania ROPO, ŠF, obcí a VÚC, ako aj zabezpečovanie agendy finančného výkazníctva v súlade s aktuálne platným Opatrením Ministerstva financií SR pre FIN výkazy.
Poskytovanie expertných služieb v oblasti IT a sieťovej infraštruktúry v súlade s požiadavkami Zákona č. 95/2019 Z. z. o informačných technológiách vo verejnej správe a o zmene a doplnení niektorých zákonov v znení Zákona č. 134/2020 Z. z., Zákona č. 69/2018 Z. z. o kybernetickej bezpečnosti a o zmene a doplnení niektorých zákonov v znení neskorších predpisov.

Zdroj získavania údajov:
Mesačné, štvrťročné a ročné účtovné uzávierky. Mesačné rekapitulácie miezd.

Typ: Výsledku	A - podpora prevádzky iSPIN									
MJ: logická										
Rok	Bázický rok	R - 3 2019	R - 2 2020	R - 1 2021	R 2022	R + 1 2023	R + 2 2024	R + 3 2025	R + 4 2026	R + 5 2027
Plán		áno	áno	áno	áno	áno	áno	áno		
Skutočnosť		áno	áno	áno	áno					

Cieľ 2:
Zabezpečovanie služieb IT experta

Monitorovanie cieľa:
Služba nebola obstaraná.

Zdroj získavania údajov:
Výsledky verejného obstarávania.

Typ: Výsledku	A - služby IT experta									
MJ: ľudovekodni										
Rok	Bázický rok	R - 3 2019	R - 2 2020	R - 1 2021	R 2022	R + 1 2023	R + 2 2024	R + 3 2025	R + 4 2026	R + 5 2027
Plán					áno	áno	áno	áno		
Skutočnosť					nie					

Komentár k programovej časti:

Na prvku 0EK0M01 sú evidované náklady v súvislosti s prevádzkou informačného systému pre automatizované spracovanie ekonomicko-finančnej agendy SPIN.

Monitorovanie vypracoval: Mgr. Zita Singhofferová

Monitorovanie schválil: Ing. Henrich Herceg

0EK0M02 - Špecializované systémy

Financovanie programovej časti:

(v eurách)

Zdroje financovania	Schválený rozp. 2022	Upravený rozpočet k 31.12.2022	Skutočnosť do 31.12.2022
111 - Rozpočtové prostriedky kapitoly	291 046	311 015	311 015
Spolu	291 046	311 015	311 015

Cieľ 1:

Zazpečenie podpory a prevádzky systémov pre kontinuálne poskytovanie služieb podľa špecifického systému.

Monitorovanie cieľa:

Úloha sa priebežne plní. Podpora prevádzky systémov je zabezpečovaná na základe zmluvných záväzkov. Na prvku 0EK0M02 sú evidované náklady v súvislosti s prevádzkou programu ASPI, ERANET, ako aj s dohľadom, prevádzkou a update aplikácie VOSK.

Zdroj získavania údajov:

Súhrnná správa o zákazkách.

Typ: Výsledku		A - zabezpečenie fungovania špecializovaných systémov								
MJ: logická										
Rok	Bázičský rok	R - 3 2019	R - 2 2020	R - 1 2021	R 2022	R + 1 2023	R + 2 2024	R + 3 2025	R + 4 2026	R + 5 2027
Plán		áno	áno	áno	áno	áno	áno	áno		
Skutočnosť		áno	áno	áno	áno					

Komentár k programovej časti:

Agendové systémy neobsiahnuté v skupine špecializovaných prvkov od 04, ktorých výdavky na prevádzku a údržbu jednotlivého informačného systému nepresahujú kumulatívne 100 tis. EUR ročne.

Monitorovanie vypracoval: Ing. Ján Tovarňák

Monitorovanie schválil: Ing. Branislav Vlčko

0EK0M03 - Podporná infraštruktúra

Financovanie programovej časti:

(v eurách)

Zdroje financovania	Schválený rozp. 2022	Upravený rozpočet k 31.12.2022	Skutočnosť do 31.12.2022
111 - Rozpočtové prostriedky kapitoly	3 463 084	2 142 893	2 140 814
131L - Zo štátneho rozpočtu z r. 2021 (nevyčerpané prostriedky z r. 2021)	0	83 425	83 425
Spolu	3 463 084	2 226 318	2 224 239

Cieľ 2:

Rozvoj komunikačnej infraštruktúry nevyhnutnej na prevádzku - spočíva v obstarávaní nových zariadení na prevádzku LAN sietí a nových modernejších služieb..

Monitorovanie cieľa:

Služby na rozvoj komunikačnej infraštruktúry boli poskytované v zmysle Zmluvy o zriadení virtuálnej siete. Úrad v roku 2021 prehodnotil poskytované služby a znížil rozsah služieb o tie služby, ktoré boli v roku 2022 obstarané a nasadené do prevádzky vo forme vlastných zariadení.

Zdroj získavania údajov:

Zmuva o zriadení virtuálnej privátnej siete zo dňa 23.12.2003 v znení jej neskorších dodatkov..

Typ: Výstupu		A - rozvoj komunikačnej infraštruktúry								
MJ: logická										
Rok	Bázičský rok	R - 3 2019	R - 2 2020	R - 1 2021	R 2022	R + 1 2023	R + 2 2024	R + 3 2025	R + 4 2026	R + 5 2027
Plán		áno	áno	áno	áno	áno	áno	áno		
Skutočnosť		áno	áno	áno	áno					

Cieľ 3:

Služby migrácie údajov, synchronizácie nových celkov na nové HW prvky siete.

Monitorovanie cieľa:

V rokoch 2022 až 2024 sa predpokladá po obstaraní nového HW vybavenia migrácia údajov na nový HW a zníženie nákladov na poskytované služby.

Zdroj získavania údajov:

Reporty plnenia zmluvných záväzkov.

Typ: Výstupu		A - migrácia údajov								
MJ: logická										
Rok	Bázičský rok	R - 3 2019	R - 2 2020	R - 1 2021	R 2022	R + 1 2023	R + 2 2024	R + 3 2025	R + 4 2026	R + 5 2027
Plán					áno	áno	áno	áno		
Skutočnosť					áno					

Komentár k programovej časti:

Na prvku 0EK0M03 sú evidované náklady v súvislosti s prevádzkou VPS ÚGKK ako aj v súvislosti s obnovou hardvérového, softvérového a technického vybavenia v organizácii kapitoly.

Monitorovanie vypracoval: Ing. Ján Tovarňák

Monitorovanie schválil: Ing. Branislav Vlčko

0EK0M04 - ZB GIS podpora prevádzky

Financovanie programovej časti:

(v eurách)

Zdroje financovania	Schválený rozp. 2022	Upravený rozpočet k 31.12.2022	Skutočnosť do 31.12.2022
111 - Rozpočtové prostriedky kapitoly	1 110 000	800 628	800 628
Spolu	1 110 000	800 628	800 628

Cieľ 1:

Zabezpečiť podporu prevádzky ZBGIS.

Monitorovanie cieľa:

V priebehu roka zhotoviteľ vykonával priebežný dohľad a servis služieb a aplikácií v zmysle servisnej zmluvy.

Zdroj získavania údajov:

Report plnenia servisných služieb podľa zmluvy č. ÚGKK SR: 1-500-0023-2022.

Typ: Výstupu	A - ZB GIS podpora prevádzky										
MJ: logická	Rok	Bázický rok	R - 3 2019	R - 2 2020	R - 1 2021	R 2022	R + 1 2023	R + 2 2024	R + 3 2025	R + 4 2026	R + 5 2027
	Plán		áno	áno	áno	áno	áno	áno			
	Skutočnosť		áno	áno	áno	78 000 000					

Komentár k programovej časti:

Na prvku 0EK0M04 sú evidované náklady v súvislosti s poskytovaním servisných služieb podpory a prevádzky ZBGIS za účelom zabezpečenia plynulej, bezpečnej a bezporuchovej prevádzky ZBGIS v zmysle servisnej zmluvy.

Monitorovanie vypracoval: Ing. Ján Tovarňák

Monitorovanie schválil: Ing. Branislav Vlčko

0EK0M05 - ZB GIS rozvoj

Financovanie programovej časti:

(v eurách)

Zdroje financovania	Schválený rozp. 2022	Upravený rozpočet k 31.12.2022	Skutočnosť do 31.12.2022
111 - Rozpočtové prostriedky kapitoly	100 000	177 334	177 334
131K - Zo štátneho rozpočtu z r. 2020 (nevyčerpané prostriedky z r. 2020)	0	62 403	62 403
131L - Zo štátneho rozpočtu z r. 2021 (nevyčerpané prostriedky z r. 2021)	0	54 047	54 047
Spolu	100 000	293 784	293 784

Cieľ 2:

Rozvoj ZB GIS. Rozvoj back-office na spravovanie a aktualizáciu priestorových údajov a tvorbu kartografických produktov. Rozvoj nástrojov ZBGIS, upgrade databáz, rozvoj infraštruktúry - upgrade aplikačných serverov, rozvoj rezortnej informačnej služby, vytváranie ďalších služieb na poskytovanie priestorových údajov, rozvoj aplikácie Mapový klient ZBGIS v súlade s vývojom geoinformačných technológií.

Monitorovanie cieľa:

V roku 2022 boli realizované služby rozvoja: Zmena údajového modelu produkčných, kartografických a publikačných databáz a synchronizácia údajov medzi databázami po nasadení nového údajového modelu (fáza 2)

Úprava a optimalizácia CartoTools (fáza 3), Úprava a optimalizácia nástrojov ZBGIS (fáza 3), Analýza Upgrade aplikačných serverov

Upgrade "back-office" na ArcGIS Pro – analýza (CartoTools), Upgrade "back-office" na ArcGIS Pro – analýza (ZBGIS Tools)

Upgrade "back-office" na ArcGIS Pro – analýza (FTG), Upgrade Mapový klient ZBGIS, Mapový klient ZBGIS (fáza 6)

Prihlasovanie v Mapovom klientovi ZBGIS, Spresnené meranie pre oprávnených používateľov, Implementácia riadenie prístupu k službám, Rozšírenie možností RTS, KS.

Zdroj získavania údajov:

Správa o plnení vecných a ďalších úloh a o kontrole a hodnotení používania rozpočtových prostriedkov za rok 2022.

Typ: Výstupu	A - rozvoj ZB GIS										
MJ: logická	Rok	Bázický rok	R - 3 2019	R - 2 2020	R - 1 2021	R 2022	R + 1 2023	R + 2 2024	R + 3 2025	R + 4 2026	R + 5 2027
	Plán		áno	áno	áno	áno	áno	áno			
	Skutočnosť		áno	áno	áno	87 382 129					

Komentár k programovej časti:

Na prvku 0EK0M05 sú evidované náklady v súvislosti s rozvojovými aktivitami projektu ZBGIS.

Monitorovanie vypracoval: Mgr. Štefan Hudák

Monitorovanie schválil: Ing. Branislav Vlčko

0EK0M06 - ESKN podpora prevádzky

Financovanie programovej časti:

(v eurách)

Zdroje financovania	Schválený rozp. 2022	Upravený rozpočet k 31.12.2022	Skutočnosť do 31.12.2022
111 - Rozpočtové prostriedky kapitoly	1 500 000	373 453	373 453
Spolu	1 500 000	373 453	373 453

Cieľ 2:

ESKN podpora prevádzky zahŕňa službu Helpdesk, manažment incidentov a problémov, služby údržby, služby monitoringu, reporty, služby súvisiace s dostupnosťou riešenia produkčného prostredia, testovacieho prostredia, školiaceho prostredia, služby súvisiace so zabezpečením výkonnosti.

Monitorovanie cieľa:

Podpora prevádzky z dôvodu zabezpečenia udržateľnosti projektu ESKN, ktorá vychádza z povinnosti zabezpečenia základných komponentov eGovernmentu, aplikácií podporujúcich efektívny výkon procesov na úsekoch štátnej správy v súlade s národnou koncepciou informatizácie verejnej správy SR. Podpora prevádzky projektu ESKN je zabezpečovaná na základe Zmluvy o podpore prevádzky a rozvoji informačného systému.

Zdroj získavania údajov:

Report plnenia servisných a rozvojových služieb podľa zmluvy č. ÚGKK SR: 1-500-0007-2022.

Typ: Výstupu	A - ESKN podpora prevádzky										
MJ: logická	Rok	Bázičský rok	R - 3 2019	R - 2 2020	R - 1 2021	R 2022	R + 1 2023	R + 2 2024	R + 3 2025	R + 4 2026	R + 5 2027
	Plán		áno	áno	áno	áno	áno	áno			
	Skutočnosť		áno	áno	áno	76 295 054					

Komentár k programovej časti:

Na prvku 0EK0M06 sú evidované náklady v súvislosti s poskytovaním servisných služieb podpory prevádzky ESKN.

Monitorovanie vypracoval: Ing. Ján Tovarňák

Monitorovanie schválil: Ing. Branislav Vlčko

0EK0M07 - Poradenstvo v oblasti riadenia komplexných IT projektov

Komentár k programovej časti:

V roku 2022 neboli na prvku 0EK0M07 rozpočtované zdroje.

Monitorovanie vypracoval: Ing. Ján Tovarňák

Monitorovanie schválil: Ing. Branislav Vlčko

0EK0M08 - Digitálny model reliéfu

Financovanie programovej časti:

(v eurách)

Zdroje financovania	Schválený rozp. 2022	Upravený rozpočet k 31.12.2022	Skutočnosť do 31.12.2022
111 - Rozpočtové prostriedky kapitoly	850 000	485 971	485 971
131L - Zo štátneho rozpočtu z r. 2021 (nevyčerpané prostriedky z r. 2021)	0	370 123	370 123
Spolu	850 000	856 094	856 094

Cieľ 2:

Zabezpečenie digitálneho modelu reliéfu DMR 5.0 a povrchu DPM 1.0 z údajov leteckého laserového skenovania. Cieľom je vytvoriť výškopis celej SR v rozsahu 51 042 km², čo je viac ako výmera SR, pretože medzi jednotlivými lokalitami (42) je 250 m prekryt.

Monitorovanie cieľa:

K 31.12.2022 bolo ukončených 37 lokalít z celkového počtu 42 lokalít. Údaje sa poskytujú bezodplatne všetkým používateľom.

Zdroj získavania údajov:

Akceptačné protokoly, faktúry.

Typ: Výstupu	A - Zabezpečenie DMT										
MJ: km ²	Rok	Bázičský rok	R - 3 2019	R - 2 2020	R - 1 2021	R 2022	R + 1 2023	R + 2 2024	R + 3 2025	R + 4 2026	R + 5 2027
	Plán		áno	áno	áno	áno	áno				
	Skutočnosť		áno	áno	áno	8 423 km ²					

Komentár k programovej časti:

Na prvku 0EK0M08 sú evidované náklady v súvislosti s obstarávaním digitálneho modelu reliéfu. V roku 2017 ÚGKK SR zrealizoval verejné obstarávanie na dodanie DMR vytvoreného z údajov leteckého laserového skenovania na obdobie 60 mesiacov. V roku 2022 dodávateľia ukončili skenovanie. Projekt bude ukončený v roku 2023.

Monitorovanie vypracoval: Ing. Linda Gálová, PhD.

Monitorovanie schválil: Ing. Katarína Leitmannová

0EK0M0B - Realizácia implementácie aktivít projektu ESKN

Financovanie programovej časti:

(v eurách)

Zdroje financovania	Schválený rozp. 2022	Upravený rozpočet k 31.12.2022	Skutočnosť do 31.12.2022
111 - Rozpočtové prostriedky kapitoly	980 100	0	0
131J - Zo štátneho rozpočtu z r. 2019 (nevyčerpané prostriedky z r. 2019)	0	616 358	616 358
131K - Zo štátneho rozpočtu z r. 2020 (nevyčerpané prostriedky z r. 2020)	0	2 896 293	2 642 585
131L - Zo štátneho rozpočtu z r. 2021 (nevyčerpané prostriedky z r. 2021)	0	0	0
Spolu	980 100	3 512 652	3 258 944

Cieľ 1:

Zavedenie elektronických služieb na úseku katastra nehnuteľností a na úseku geodézie a kartografie.

Monitorovanie cieľa:

Projekt ESKN - má sprístupnených všetkých 45 elektronických služieb katastra nehnuteľností v rámci SR a tieto elektronické služby sú prevádzkované pre občanov, podnikateľov, ako aj organizácie verejnej správy.

Zdroj získavania údajov:

Správa o plnení úloh rezortu geodézie, kartografie a katastra. Licenčná zmluva a dohoda o urovnaní z 31.8.2021.

Typ: Výstupu		A - zavedenie elektronických služieb								
MJ: počet služieb		R - 3 2019	R - 2 2020	R - 1 2021	R 2022	R + 1 2023	R + 2 2024	R + 3 2025	R + 4 2026	R + 5 2027
Rok	Bázický rok									
Plán			áno	áno	áno	áno	áno			
Skutočnosť		áno	áno	áno	áno					

Komentár k programovej časti:

Na prvku 0EK0M0B sú evidované náklady v súvislosti s dofinancovaním a rozvojom projektu ESKN.

Monitorovanie vypracoval: Ing. Ján Tovarňák

Monitorovanie schválil: Ing. Branislav Vlčko

0EK0M0E - Katastrálny portál

Financovanie programovej časti:

(v eurách)

Zdroje financovania	Schválený rozp. 2022	Upravený rozpočet k 31.12.2022	Skutočnosť do 31.12.2022
111 - Rozpočtové prostriedky kapitoly	141 984	69 718	69 718
Spolu	141 984	69 718	69 718

Cieľ 2:

Sprístupnenie informácií na základe Zákona č. 346/2007 Z. z., ktorým sa mení a dopĺňa zákon NR SR č. 215/1995 o geodézii a kartografii v znení zákona č. 423/2003 Z. z., ktorý ustanovuje bezodplatné poskytovanie informácií z Informačného systému katastrálneho portálu.

Monitorovanie cieľa:

Úloha sa priebežne plnila do 30.4.2022.

Zdroj získavania údajov:

Správa o plnení úloh rezortu geodézie, kartografie a katastra.

Typ: Výstupu		A - prístup k údajom katastra nehnuteľností								
MJ: hodiny		R - 3 2019	R - 2 2020	R - 1 2021	R 2022	R + 1 2023	R + 2 2024	R + 3 2025	R + 4 2026	R + 5 2027
Rok	Bázický rok									
Plán		áno	áno	áno	áno	áno	áno			
Skutočnosť		áno	áno	áno	áno					

Komentár k programovej časti:

Prevádzka KAPOR bola k 1.5.2022 ukončená a katastrálny portál bol nahradený modernejšími službami v ESKN a ZB GIS.

Monitorovanie vypracoval: Ing. Ján Tovarňák

Monitorovanie schválil: Ing. Branislav Vlčko

0EK0M0F - Premier Support

Financovanie programovej časti:

(v eurách)

Zdroje financovania	Schválený rozp. 2022	Upravený rozpočet k 31.12.2022	Skutočnosť do 31.12.2022
111 - Rozpočtové prostriedky kapitoly	312 000	249 278	105 278
Spolu	312 000	249 278	105 278

Cieľ 2:

Poskytnúť kvalifikovanú podporu pri riešení prevádzkových problémov v spojení s produktami Microsoft zahŕňajú poskytovanie proaktívnych služieb podpory, reaktívnych služieb podpory, služieb riadenia podpory zákazníka slúžiacich na zabezpečenie riadenia a podporných činností spojených s koordináciou, evidenciou a zabezpečovaním služieb.

Monitorovanie cieľa:

Služba bude obstaraná až v roku 2023, nakoľko sa ju v roku 2022 nepodarilo obstarat'.

Zdroj získavania údajov:

Správa o plnení úloh rezortu geodézie, kartografie a katastra.

Typ: Výsledku		A - kvalifikovaná podpora produktov Microsoft								
MJ: hodiny										
Rok	Bázický rok	R - 3 2019	R - 2 2020	R - 1 2021	R 2022	R + 1 2023	R + 2 2024	R + 3 2025	R + 4 2026	R + 5 2027
Plán		áno	áno	áno	áno	áno	áno			
Skutočnosť		nie	nie	nie	nie					

Cieľ 3:

Licencia Microsoft 365 umožní flexibilné možnosti nasadenia (on-premise, hybrid, cloud), zrýchlenie, nasadzovanie a využívanie produktov (office, management koncových zariadení, pošta), zvýšenú ochranu pred kybernetickými hrozbami, znižovanie prevádzkových nákladov a budúcich nákladov za upgrady.

Monitorovanie cieľa:

Monitorovanie používania licencií M365 v rezorte.

Zdroj získavania údajov:

Zmluva 1-500-0024-2022

Typ: Výsledku		A - kvalifikovaná podpora produktov Microsoft								
MJ: hodiny										
Rok	Bázický rok	R - 3 2019	R - 2 2020	R - 1 2021	R 2022	R + 1 2023	R + 2 2024	R + 3 2025	R + 4 2026	R + 5 2027
Plán					áno	áno	áno			
Skutočnosť					300					

Komentár k programovej časti:

Úloha bola v roku 2022 zrealizovaná podľa metodického usmernenia MIRRI, obstaraním EA kontraktu pre licencie Microsoft 365 E3.

Monitorovanie vypracoval: Ing. Ján Tovarňák

Monitorovanie schválil: Ing. Branislav Vlčko

0EK0M0G - Technická podpora licencií**Financovanie programovej časti:**

(v eurách)

Zdroje financovania	Schválený rozp. 2022	Upravený rozpočet k 31.12.2022	Skutočnosť do 31.12.2022
111 - Rozpočtové prostriedky kapitoly	1 271 259	1 110 276	1 110 276
Spolu	1 271 259	1 110 276	1 110 276

Cieľ 2:

Technická podpora softvérových produktov zabezpečujúcich trvalú udržateľnosť vrátane bezpečnej, plynulej a bezporuchovej prevádzky výsledkov OPIS projektov ZBGIS a ESKN. Ide o licencie pre databázové prostredie ORACLE v počte 269, licencie pre distribúciu geografických informačných systémov ESRI v počte 721, licencie CA Technologies pre identitu manažment v počte 2 222, licencie M365 pre podporu kancelárskych balíkov, komunikácie a operačných systémov Windows v počte 300 a licencie Fabasoft pre registratúru úradu v počte 2 500.

Monitorovanie cieľa:

Zabezpečenie bezpečnostno-technologickej podpory pozostávajúcej zo štandardných služieb technickej podpory pre aktuálny stav softvérovej a licenčnej platformy Oracle a služby rozšírenej bezpečnostno-technologickej podpory (Oracle Software Security Assurance). V roku 2022 bol realizovaný nákup balíčka štandardných služieb technickej podpory produktov Oracle, CA licencie a CMB licencie pre potreby udržateľnosti projektov ESKN a ZBGIS.

Zdroj získavania údajov:

Rámcová dohoda na poskytovanie služieb bezpečnostnej podpory informačných systémov, technickej podpory a štandardných služieb k produktom Oracle (108/2018/OIBKR). Zmluvy o poskytovaní služieb podpory.

Typ: Výsledku		A - technická podpora softvérových produktov								
MJ: maintenance										
Rok	Bázický rok	R - 3 2019	R - 2 2020	R - 1 2021	R 2022	R + 1 2023	R + 2 2024	R + 3 2025	R + 4 2026	R + 5 2027
Plán			áno	áno	áno	áno	áno	áno		
Skutočnosť			áno	áno	áno					

Komentár k programovej časti:

Technická podpora softvérových produktov zabezpečujúcich trvalú udržateľnosť vrátane bezpečnej, plynulej a bezporuchovej prevádzky projektov ZBGIS a ESKN.

Monitorovanie vypracoval: Ing. Ján Tovarňák

Monitorovanie schválil: Ing. Branislav Vlčko

Doplňujúca informácia:

Z podkladov odborných útvarov ÚGKK SR a okresných úradov - katastrálnych odborov spracovala Ing. Zuzana Lesňáková.